

PROVEDBENI PROGRAM GRADA VODICA ZA RAZDOBLJE OD 2022. DO 2025. GODINE



SADRŽAJ:

1. Uvod	4
1.1. Kontekst i metodologija izrade Provedbenog programa	4
1.2. Zakonodavni okvir	5
1.3. Strateški okvir	5
2. Vizija, mandat i misija	7
3. Razvojne potrebe i potencijali – SWOT analiza	8
3.1. Osnovni podaci	8
3.1.1. Položaj i smještaj	8
3.1.2. Gradska uprava i digitalizacija	9
3.1.3. Proračun	11
3.1.4. Opća infrastruktura	13
3.1.4.1. Prostorno planiranje i infrastruktura	13
3.1.4.2. Cestovna, željeznička, pomorska i zračna infrastruktura	15
3.1.4.1. Energetski sustav	17
3.1.4.2. Vodoopskrba i odvodnja	17
3.1.4.3. Upravljanje otpadom	18
3.1.4.4. Gradska groblja	19
3.1.4.5. IKT infrastruktura	19
3.1.4.6. Obnovljivi izvori energije	21
3.2. Društvo	22
3.2.1. Demografski pokazatelji	22
3.2.2. Predškolski odgoj i školsko obrazovanje	24
3.2.3. Prirodna i kulturna baština	26
3.2.4. Civilno društvo	29
3.2.5. Sport	34
3.2.6. Zdravstvena zaštita i socijalna skrb	34
3.3. Gospodarstvo	35
3.3.1. Indeks razvijenosti	35
3.3.2. Tržište rada	36
3.3.3. Poduzetništvo	37

3.3.4.	Poljoprivreda	38
3.3.5.	Turizam	39
4.	Prioriteti djelovanja u području nadležnosti Grada	42
5.	Usklađenost prioriteta s ciljevima nacionalne razvojne strategije	43
6.	Mjere, aktivnosti i razvojni projekti	45
6.1.	SC 1. Konkurentno i inovativno gospodarstvo	45
6.1.	SC 2. Obrazovani i zaposleni ljudi	46
6.2.	SC 3. Učinkovito i djelotvorno pravosuđe, javna uprava i upravljanje državnom imovinom	47
6.3.	SC 5. Zdrav, aktivan i kvalitetan život	47
6.4.	SC 6. Demografska revitalizacija i bolji položaj obitelji	48
6.5.	SC 7. Sigurnost za stabilan razvoj	49
6.6.	SC 8. Ekološka i energetska tranzicija za klimatsku neutralnost	50
6.7.	SC 10. Održiva mobilnost	51
6.8.	SC 11. Digitalna tranzicija društva i gospodarstva	52
7.	Pokazatelji rezultata mjera	53
8.	Indikativni financijski okvir za provedbu mjera	56
9.	Okvir za praćenje i izvještavanje	57
10.	Popis tablica, grafikona i slika	58

1. UVOD

1.1. Kontekst i metodologija izrade Provedbenog programa

Provedbeni program je kratkoročni akt strateškog planiranja, od značaja za jedinice lokalne i područne (regionalne) samouprave, koji izrađuje i donosi izvršno tijelo JLP(R)S. Kao provedbeni akt strateškog planiranja lokalne i regionalne razine, ima za cilj osigurati upravnim tijelima JLP(R)S, ali i ostalim dionicima samoupravne jedinice, učinkovit i djelotvoran alat za provedbu posebnih ciljeva i prioriteta djelovanja te ostvarenje postavljene vizije razvoja.

Isti se donosi u skladu s odredbama Zakona o sustavu strateškog planiranja i upravljanja razvojem Republike Hrvatske („Narodne novine“ br. 123/17), Uredbi o smjernicama za izradu akata strateškog planiranja od nacionalnog značaja i od značaja za jedinice lokalne i područne (regionalne) samouprave („Narodne novine“, broj 89/18) i temeljem Statuta grada Vodica, članak 45. stavak 1. točka 33. (Službeni glasnik grada Vodica 02/21).

Izrada provedbenog programa je obavezna za JLP(R)S.

Sukladno predmetnoj Uredbi, definiran je sadržaj provedbenog programa JLP(R)S:

- viziju, mandat i misiju JLP(R)S za mandatno razdoblje izvršnog tijela,
- opis razvojnih potreba i potencijala koji će se nastojati adresirati provedbom akta,
- popis prioriteta djelovanja u području nadležnosti samoupravne jedinice s obrazloženjem za odabir,
- odabir posebnih ciljeva iz povezanih, hijerarhijski viših akata strateškog planiranja za čiju provedbu se u provedbenom programu razrađuju mjere,
- popis mjera za provedbu odabranih posebnih ciljeva, s opisom,
- podatke o planiranom roku provedbe mjera s utvrđenim ključnim aktivnostima i planiranim rokovima za postignuće istih,
- pokazatelje rezultata za svaku mjeru, s početnim i ciljnim vrijednostima za svaku pojedinu godinu tijekom razdoblja provedbe mjere,
- indikativni financijski okvir za provedbu mjera, aktivnosti i projekata u kojem je potrebno procijeniti trošak provedbe pojedine mjere i utvrditi poveznicu na izvor financiranja (poveznicu s programskom klasifikacijom proračuna JLP(R)S),
- okvir za praćenje i izvještavanje,
- druge relevantne podatke (podatke o doprinosu mjera provedbi drugih obaveza).

Elementi sadržani u provedbenim programima JLP(R)S trebaju omogućiti praćenje ostvarenih rezultata i pravodobno uočavanje odstupanja od plana te ocjenu hoće li provedba utvrđenih mjera imati željeni ishod ili će biti potrebne određene izmjene kako bi se osiguralo ostvarivanje povezanih posebnih ciljeva utvrđenih u planu razvoja JLP(R)S. Provedbeni program JLS-a moguće je ažurirati po potrebi u svrhu prilagođavanja promjenama u politici ili fiskalnom okruženju te nepredviđenim okolnostima.

1.2. Zakonodavni okvir

Zakonom o sustavu strateškog planiranja i upravljanja razvojem Republike Hrvatske (»Narodne novine« broj 123/17) uređen je sustav strateškog planiranja u Republici Hrvatskoj na svim razinama upravljanja (nacionalnoj, regionalnoj i lokalnoj razini) te način pripreme, izrade, provedbe, izvješćivanja, praćenja provedbe i učinaka te vrednovanja akata strateškog planiranja od nacionalnog značaja i od značaja za jedinice lokalne i područne (regionalne) samouprave. Obveza izrade provedbenih programa JLP(R)S temelji se na odredbama istoimenog zakona. Vlada Republike Hrvatske je 2018. godine donijela Uredbu o smjernicama za izradu akata strateškog planiranja od nacionalnog značaja i od značaja za jedinice lokalne i područne (regionalne) samouprave (»Narodne novine«, broj 89/2018). Obvezni sadržaj provedbenih programa jedinica lokalne i područne (regionalne) samouprave propisan je Uredbom o smjernicama za izradu akata strateškog planiranja od nacionalnog značaja i od značaja za jedinice lokalne i područne (regionalne) samouprave („Narodne novine“, br. 89/18).

1.3. Strateški okvir

Provedbeni program Grada Vodice za razdoblje 2022.-2025. predstavlja kratkoročni strateški akt kojim će se definirati ciljevi, prioriteti i mjere te razvojni projekti Grada VOdica, a koji su usklađeni sa strateškim okvirom hijerarhijski viših akata, odnosno s Nacionalnom razvojnom strategijom Republike Hrvatske do 2030. godine. Nacionalna razvojna strategija RH usklađena je s ciljevima nove regionalne i kohezijske politike Europske unije za razdoblje 2021.-2027., a to su:

1. Pametnija Europa (*Smarter Europe*),
2. Zelena Europa bez ugljika (*Greener, low-carbon Europe*),
3. Povezanija Europa (*More connected Europe*),
4. Socijalnija Europa (*More social Europe*) i
5. Europa bliža građanima (*Europe closer to citizens*).

NRS definira četiri razvojna smjera i strateške ciljeve unutar njih koji trebaju pridonijeti da Hrvatska što bolje iskoristi svoje potencijale da se otklone gospodarske i društvene štete prouzročene globalnom krizom i potakne što brži oporavak Hrvatske.

Razvojni smjer 1. „Održivo gospodarstvo i društvo“

Strateški ciljevi:

- Konkurentno i inovativno gospodarstvo,
- Obrazovani i zaposleni ljudi,
- Učinkovito i djelotvorno pravosuđe, javna uprava i upravljanje državnom imovinom,
- Globalna prepoznatljivost i jačanje međunarodnog položaja i uloge Hrvatske.

Razvojni smjer 2: „Jačanje otpornosti na krize“

Strateški ciljevi:

- Zdrav, aktivan i kvalitetan život,
- Demografska revitalizacija i bolji položaj obitelji,
- Sigurnost za stabilan razvoj.

Razvojni smjer 3. „Zelena i digitalna tranzicija“

Strateški ciljevi:

- Ekološka i energetska tranzicija za klimatsku neutralnost,
- Samodostatnost u hrani i razvoj biogospodarstva,
- Održiva mobilnost,
- Digitalna tranzicija društva i gospodarstva.

Razvojni smjer 4. „Ravnomjieran regionalni razvoj“

- Razvoj potpomognutih područja i područja s razvojnim posebnostima,
- Jačanje regionalne konkurentnosti.

NRS je usklađen s višegodišnjem financijskim okvirom EU te aktima strateškog planiranja povezanim s uvjetima koji omogućavaju provedbu fondova Europske unije u razdoblju od 2021-2027. definiranim Odlukom o utvrđivanju akata strateškog planiranja povezanih s uvjetima koji omogućavaju provedbu fondova Europske unije u razdoblju od 2021. do 2027. godine, rokova donošenja i tijela zaduženih za njihovu izradu (Vlada Republike Hrvatske, KLASA: 022-03/20-04/352, URBROJ: 50301-05/16-20-6).

2. VIZIJA, MANDAT I MISIJA

Vizija

Grad koji će biti jedan od najpoželjnijih destinacija za život i odmor u Republici Hrvatskoj koji koristi sve resurse na održiv način.

Misija

Kontinuirano poboljšanje životnog standarda kroz ulaganje u strateške grane gospodarstva i valorizaciju prirodne i kulturne baštine i optimalno korištenje svih resursa.

3. RAZVOJNE POTREBE I POTENCIJALI – SWOT ANALIZA

3.1. Osnovni podaci

3.1.1. Položaj i smještaj

Lokacija: Šibensko-kninska županija

Površina:94 km²

Broj stanovnika:8.875 (prema Popisu stanovništva 2011.)

Slika 1 Geografski položaj Vodice na karti RH



Izvor:<https://hr.wikipedia.org/> (08.11.2021.)

Grad Vodice nalazi se u Šibensko – kninskoj županiji u Jadranskoj regiji, na jugu Hrvatske. Smješten je 13 km zapadno od sjedišta županije Šibenika, na obali širokog zaljeva. Županija na sjeveru graniči sa Zadarskom županijom, na jugu sa Splitsko – dalmatinskom županijom, a na istoku s Bosnom i Hercegovinom. Prostire se na 2.984 km², od čega Grad Vodice zauzima 94 km². Prostorno je 11 po veličini među 18 jedinica lokalne samouprave Šibensko-kninske županije i čini 3,7% njene površine. Prema posljednjem popisu stanovništva iz 2011. g. Županija ima 109.375 stanovnika, a Grad Vodice 8.875. Grad Vodice se sastoji od tri glavna područja: zaleđa, obale, i otoka - tri veća i nekoliko manjih otoka.

Područje Grada Vodica sastoji se od naselja: Čista Mala, Čista Velika, Gaćezezi, Grabovci, Prvić Luka, Prvić Šepurine, Srma i Vodice. Općina Vodice kao upravna jedinica u suverenoj Republici Hrvatskoj osnovana je 1993. godine. Vodice dobivaju status Grada 26. srpnja 1997. godine. Godine 2006. naselje Tribunj izdvaja se iz Grada Vodica i postaje općina.

Geografski položaj Grada izrazito je povoljan s obzirom na blizinu županijskog središta, Šibenika, te prometnu povezanost s ostalim dijelovima županije i južne Hrvatske.

Grad Vodice je član LAG-a „More 249“ koji pokriva područja općina Pirovac, Tribunj, Tisno, Murter- Kornati, Primošten i Rogoznice, grada Vodica te naselja Grada Šibenika: Grebaštice, Žaborića, Jadrtočca, Brodarice, Krapnja, Zlarina, Kaprija, Žirja, Zatona i Rasline (broj 249 označava broj otoka, otočića i hridi registriranih na području LAG-a). LAG je osnovan 2013. godine i sjedište mu je u Vodicama. Cilj mu je donošenje i provedba Lokalne razvojne strategije na principu osnovnih načela LEADER pristupa te partnerstvu javnog, privatnog i civilnog sektora. Članstvo u LAG-u prilika je i poticaj Gradu Vodicama na iniciranje aktivnosti usmjerenih na ruralni razvoj, prvenstveno u području poljoprivrede i turizma.

3.1.2. Gradska uprava i digitalizacija

Tijela Grada su gradonačelnik i gradsko vijeće.

Gradonačelnik ima dva radna tijela i to Stožer civilne zaštite za područje Grada Vodice koji broji 11 članova od kojih je jedan načelnik, a jedan zamjenik načelnika stožera i Odbor za koordinaciju.

Gradsko vijeće predstavničko je tijelo građana i lokalne samouprave koje donosi akte u okviru prava i dužnosti Grada te obavlja i druge poslove u skladu sa Ustavom, zakonom i Statutom Grada. Ako zakonom ili drugim propisom nije jasno određeno nadležno tijelo za obavljanje poslova iz samoupravnog djelokruga, poslovi i zadaće koje se odnose na uređivanje odnosa iz samoupravnog djelokruga u nadležnosti su Gradskog vijeća, a izvršni poslovi i zadaće u nadležnosti su gradonačelnika.

Gradsko vijeće broji 13 članova, odnosno vijećnika, od kojih je jedan predsjednik, a jedan potpredsjednik.

Radna tijela Gradskog vijeća su:

- Mandatno-imunitetno povjerenstvo
- Odbor za izbor, imenovanja i upravne poslove
- Odbor za statut, poslovnik i propise
- Odbor za koordinaciju predstavničkog tijela i gradonačelnika
- Savjet mladih Grada Vodica
- Vijeće za davanje koncesijskog odobrenja

Grafikon 1 Upravni odjeli i službe



Tajništvo Grada broji 11 zaposlenika: pročelnik tajništva Grada, savjetnik za društvene djelatnosti, viši stručni suradnik za radne odnose, sjednice i lokalnu samoupravu, administrativni referent za društvene djelatnosti, viši referent za pisarnicu i administrativno-tehničke poslove, referent za pisarnicu i arhiv, vozač-domar, portir, 2 spremačice zaposlene na puno radno vrijeme i jedna spremačica zaposlena za pola radnog vremena.

Upravni odjel za komunalno-vodni sustav, zaštitu okoliša i graditeljstvo čini 12 zaposlenika i to: pročelnik Upravnog odjela za komunalno-vodni sustav, zaštitu okoliša i graditeljstvo, savjetnik za naplatu gradskih prihoda, viši stručni suradnik za GIS, promet i ostale komunalne poslove, viši stručni suradnik za komunalno-vodni sustav, zaštitu okoliša i graditeljstvo, stručni suradnik za pomorsko dobro, javnu površinu, komunalno-vodni sustav i zaštitu okoliša, viši referent za komunalno-vodni sustav, viši referent za komunalne poslove, referent za komunalno-vodni sustav, zaštitu okoliša i graditeljstvo, voditelj Odsjeka komunalnog redarstva, stručni suradnik za komunalno vodni sustav, zaštitu okoliša i graditeljstvo te 2 viša referenta - komunalna redara.

Upravni odjel za gospodarstvo, imovinu i prostorno planiranje čini 6 zaposlenika: pročelnik Upravnog odjela za gospodarstvo, imovinu i prostorno planiranje, savjetnik za prostorno planiranje i gospodarstvo, stručni suradnik za javnu nabavu i imovinu, viši referent za imovinu i prometno redarstvo, viši referent za prostorno planiranje i gospodarstvo, referent - prometni redar.

Upravni odjel za financije i javne prihode čini 7 zaposlenika: pročelnik Upravnog odjela za financije i javne prihode, 2 viša stručna suradnika za računovodstvo i proračun, 1 viši stručni suradnik za naplatu gradskih prihoda, 2 stručna suradnika za naplatu gradskih prihoda, računovodstveni referent.

Grad Vodice je omogućio prostorno-planske preduvjete koji ne ograničavaju daljnji razvoj širokopojsnih mreža. Uvođenje širokopojsnih usluga u različitim segmentima pridonosi poboljšanju njihove učinkovitosti.

Grad Vodice shvaća važnost osiguravanja pristupačnosti usluga osobama s invaliditetom, stoga se maksimalno trudi olakšati i pojednostaviti korištenje mrežnih stranica svim korisnicima.

Grad kontinuirano ulaže u digitalizaciju poslovnih procesa te isti trend planira zadržati i u narednom period kroz uvođenje visoke tehnologije u poslovanju, posebice u upravljanju dokumentima, javnim uslugama i vođenju projekata.

3.1.3. Proračun

Proračun jedinice lokalne samouprave je akt kojim se procjenjuju prihodi i primici te utvrđuju rashodi i izdatci jedinice samouprave za jednu godinu, u skladu sa zakonom i odlukom donesenom na temelju zakona, a donosi ga njezino predstavničko tijelo. Svrha proračuna je da odredi jasan, logičan plan za alokaciju resursa JLS-a programima pružanja osnovnih javnih usluga. Važnost proračuna ogleda se u tome što ima ulogu strateškog dokumenta, financijskog plana, pravnog akta te pouzdanog vodiča za upravljanje JLS-om.

Tablica 1 Ostvareni prihodi i primitci Grada Vodica za razdoblje 2018.-2020.

Kto	Opis	2018.	2019.	2020.
6	Prihodiposlovanja	64.779.430,69	75.821.373,40	64.237.262,68
61	Prihodi od poreza	33.283.750,67	35.609.989,17	29.060.151,03
63	Pomoćiiizozemstva (darovnice) i od subjekataunutaropćedržave	3.189.650,63	13.947.598,42	10.338.081,12
64	Prihodi od imovine	2.242.353,55	2.489.448,93	2.061.740,93
65	Prihodi od administrativnihpristojbi i posebnimpropisima	24.366.424,38	21.854.809,86	18.546.778,83
66	Prihodi od prodajeproizvodai robe tepruženihusluga i od donacija	957.647,37	1.207.412,55	716.683,89
68	Kazne, upravnemjereistoliprihodi	739.604,09	712.114,47	3.495.826,88
7	Prihodi od prodajenefinancijskeimovine	0	0	0
	UKUPNI PRIHODI	64.779.430,69	75.821.373,40	64.237.262,68
8	Primici od financijskeimovineizaduživanja	0	142,34	21.722.000,00
	UKUPNI PRIHODI I PRIMICI	64.779.430,69	75.821.515,74	85.959.262,68

Izvor: <https://www.grad-vodice.hr/> (09.11.2021.), obrada UHY Savjetovanje

Iz gornje tablice prihoda i primitaka proračuna Grada Vodica vidljivo je da:

- Prosječni ukupni prihodi i primitci Grada Vodica u promatranom razdoblju iznose 75.520.069,70HRK.
- Prosječni prihodi poslovanja iznosili su 68.279.355,59 HRK.
- Prosječni prihodi poslovanja bez prihoda od pomoći iznosili su 59.120.912,20 HRK.
- Prihodi poslovanja pokazuju tendenciju stabilizacije tijekom promatranog razdoblja.
- Prihodi od poreza s prosječnim udjelom od 47,82% u poslovnim приходima pokazuju konzistentnost tijekom promatranog razdoblja te prosječno na godišnjoj razini iznose oko 32 milijuna HRK.
- Prihodi od upravnih i administrativnih pristojbi, pristojbi po posebnim propisima i naknada u prosjeku sudjeluju u приходima poslovanja s 31,62%.
- Prihodi od imovine u prosjeku sudjeluju u приходima poslovanja s 3,32%.
- Prihodi od prodaje proizvoda i robe te pruženih usluga i prihodi od donacija prosječno su iznosili 960.581,27HRK, tj. činili su u prosjeku 1,41% poslovnih prihoda.
- Kazne, upravne mjere i ostali prihodi prosječno su u promatranom razdoblju iznosili 1.649.181,81HRK, tj. činili su 2,42% poslovnih prihoda.
- Pomoći od drugih proračuna u prosjeku su iznosile 9.158.443,39 HRK i čine 13,41% ukupnih prihoda poslovanja.
- Grad nema prihoda od prodaje nefinancijske imovine od 2018.-2020.;
- Grad je u promatranom razdoblju podigao dugoročni kredit u iznosu od 20.000.000,00 HRK za izgradnju novog dječjeg vrtića u Vodicama.

Tablica 2 Ostvareni rashodi i izdaci Proračuna Grada Vodica za razdoblje od 2018.-2020.

Kto	Opis	2018.	2019.	2020.
3	Rashodi poslovanja	41.556.040,08	58.369.948,87	49.300.774,25
31	Rashodi za zaposlene	13.097.198,82	15.340.822,22	16.155.094,47
32	Materijalni rashodi	21.000.062,84	35.014.006,47	24.570.424,82
34	Financijski rashodi	468.077,94	90.008,34	490.939,71
35	Subvencije	175.229,52	206.733,84	871.150,95
36	Pomoći dane u inozemstvu i unutaropćedržave	350.744,24	407.244,17	795.679,45
37	Naknade građanima i kućanstvima	1.835.290,80	1.990.442,71	1.737.040,67
38	Ostali rashodi	4.629.435,92	5.320.691,12	4.680.444,18
4	Rashodi za nabavu nefinancijske imovine	13.298.526,69	20.047.529,76	32.791.788,90
41	Rashodi za nabavu proizvedene imovine	3.009.770,84	2.390.286,12	1.806.970,00
42	Rashodi za nabavu proizv. dugotrajne imovine	7.590.447,15	11.583.146,01	29.905.810,40
45	Rashodi za dodatna ulaganja u nefinancijsku imovinu	2.698.308,70	6.074.097,63	1.079.008,50
	UKUPNI RASHODI	54.854.566,77	78.417.478,63	82.092.563,15
5	Izdaci za financijsku imovinu i otplate zajmova	128.482,89	549.161,26	338.789,75
	UKUPNI RASHODI I IZDACI	54.983.049,66	78.966.639,89	82.431.352,90

Izvor: <https://www.grad-vodice.hr/> (09.11.2021.), obrada UHY Savjetovanje

Iz prikazane tablice sa rashodima i izdancima proračuna vidljivo je da:

- Prosječni ukupni rashodi i izdaci Grada Vodica u promatranom razdoblju iznose 72.127.014,15HRK.
- Ukupni rashodi i izdatci se u promatranom razdoblju iz godine u godinu povećavaju. Kada se uspoređuje 2020. godina s 2018., uočava se povećanje u postotku od 49,92%, najviše zbog spomenutog kredita za izgradnju vrtiću.
- Prosječni rashodi poslovanja tijekom promatranog razdoblja su 49.742.254,40HRK te čine u prosjeku 68,96% ukupnih rashoda i izdataka.
- Materijalni rashodi prosječno iznose 54% ukupnih rashoda poslovanja.
- Rashodi za zaposlene prosječno iznose 29,88% ukupnih poslovnih rashoda (zaposlenici gradske uprave i pet gradskih ustanova).
- Financijski rashodi prosječno čine 0,70% ukupnih poslovnih rashoda.
- Subvencije čine prosječno 0,84% ukupnih poslovnih rashoda.
- Pomoći dane drugim proračunima prosječno čine 1,04% ukupnih poslovnih rashoda.
- Naknade građanima i kućanstvima prosječno čine 3,73% ukupnih poslovnih rashoda, dok ostali rashodi čine 9,80% ukupnih poslovnih rashoda.
- Rashodi za nabavu nefinancijske imovine prosječno su u promatranom razdoblju iznosili 22.045.948,45HRK tj. činili su u prosjeku 30,57% ukupnih rashoda i izdataka.

Tablica 3IV. Izmjena plana proračuna Grada Vodica za 2021. godinu

Kto	Opis	Iznos u HRK
	UKUPNI PLANIRANI PRORAČUN	90.838.801
6	Prihodiposlovanja	65.727.507
3	Rashodiposlovanja	61.608.881
4	Rashodi za nabavunefinancijskeimovine	27.398.920
5	Izdaci za financijsku imovinu i otplate zajmova	1.831.000

3.1.4. Opća infrastruktura

3.1.4.1. Prostorno planiranje i infrastruktura

Prostorni plan uređenja osnovni je dokument prostornog uređenja kojim se sukladno načelima prostornog uređenja uređuje svrhovita organizacija, korištenje i namjena prostora te uvjeti za uređenje, unaprjeđenje i zaštitu prostora Grada. Uspješno i odgovorno planiranje prostornim uređenjem svakako doprinosi napretku cijelog društva.

Prostorni plan uređenja Grada Vodica usvojen je 2006. godine. Od tada pa do danas Prostorni plan je doživio IV. izmjene i dopune te V. prijedlog izmjena i dopuna.

GRAĐEVINSKA PODRUČJA NASELJA

Površine za razvoj i uređenje naselja određene su građevinskim područjima naselja. Unutar građevinskog područja razlučuju se neizgrađeni dijelovi predviđeni za potrebe daljnjeg širenja i razvoja naselja, te izgrađeni kompaktni dijelovi unutar kojih je predviđeno popunjavanje i dopunjavanje izgrađene strukture. Pod neizgrađenim površinama podrazumijevaju se površine građevinskog područja koje nisu privedene planiranoj namjeni ili se koriste na neprimjereni način. Građevinska područja naselja najvećim dijelom su predviđena za mješovitu pretežito stambenu izgradnju i to u otočnim i zaobalnim naseljima obiteljskim kućama manjih visina. Uz ovu osnovnu namjenu unutar građevinskih područja naselja predviđena je i izgradnja građevina drugih namjena (proizvodne, poslovne, ugostiteljsko-turističke, javne i društvene, športsko-rekreacijske, infrastrukturne namjene, te groblja).

Prema prostornom planu koji je dostupan na stranicama Grada građevinska područja naselja koja su utvrđena su: Čista Mala, Čista Velika, Gaćezezi, Grabovci, Prvić Luka, Prvić Šepurine, Srima i Vodice.

GOSPODARSKA PROIZVODNA NAMJENA

Na području Grada Vodica prostornim planom Županije određene su dvije veće proizvodne zone; „Mličevac“ (56,5 ha), smještena je neposredno uz naselje Vodice, te zona „Čista“ (64,0 ha) smještena u zaleđu uz čvorište na autocesti. Predviđene su za smještaj prvenstveno građevina namijenjenih industrijskoj i zanatskoj proizvodnji uz mogućnost smještaja i građevina poslovnih namjena.

GOSPODARSKA NAMJENA – MARIKULTURA

Prostornim planom na području morskog akvatorija Grada predložene su tri zone uz otok Zmajan u uvalama Smetnja, Zaklošica i Bok.

GOSPODARSKO POSLOVNA NAMJENA

U sjeveroistočnom dijelu naselja Vodice određena je poslovna zona "Kuljače" (7,8 ha) od lokalnog značaja unutar koje se predviđa smještaj uslužnih, trgovačkih i komunalnoservisnih sadržaja.

GOSPODARSKA UGOSTITELJSKO-TURISTIČKA NAMJENA

Smještaj građevina ugostiteljsko-turističkih sadržaja (hoteli – T1 i apartmanska naselja – T2) predviđen je unutar ugostiteljsko-turističkih zona od županijskog značaja. Unutar ovih zona predviđen je i smještaj športsko-rekreacijskih sadržaja kao nadopuna osnovnoj namjeni, tako da je u zoni „Donja Srima“ predviđen smještaj golf igrališta.

VODNE POVRŠINE – MORE

Vodne površine Grada Vodica čine: morski akvatorij (površina i podmorje) koji je namjenjen; gospodarenju (marikultura i ribarstvo), prometovanju (plovni putevi i morske luke) i športsko-rekreacijskim aktivnostima (kupališta), te stalni i povremeni vodotoci (rijeke Guduča i Bribišnica i bujice Brsteg, Bristovac, Zarovo i druge).

3.1.4.2. Cestovna, željeznička, pomorska i zračna infrastruktura

Osnovu cestovne mreže Grada Vodice čine državne i županijske ceste na dvama pravcima. Glavnu dužobalnu poveznicu čini županijska cesta, ŽC 6286, a glavni poprečni vezni pravac čine županijske ceste, br. 6086 (Tribunj-Vodice-Gaćezezi) i 6071 (Gaćezezi-Čista Mala), te dalje državna cesta, br. 59 (Pirovac-Bribirske Mostine). Sjecište ovih dvaju pravaca je gradsko središte, Vodice. Dijagonalno na ova dva pravca položena je državna cesta, br. 27 (D8/Šibenski most – Gaćezezi-Stankovci). Stratešku okosnicu cestovnog sustava čini autocesta A1 Zagreb – Split na koju se preko čvora kod Čiste Male veže prometna mreža Grada Vodica. Trasa autoceste prolazi krajnjim sjevernim dijelom Grada Vodice. Kako će preko ceste D59 biti povezana cestovna mreža ne samo Grada Vodica, već zapadnog dijela Šibensko – kninske i istočnog dijela Zadarske županije predložena je korekcija njene trase na dionici kod Čiste Male, tako da bi zaobišla građevinsko područje tog naselja. U nastavku je predviđeno podno Pešića glave uređenje kritične dionice trase te ceste kako bi se omogućila veća brzina i sigurnost prometovanja. S obzirom na planirano izmještanje trase ceste D59 iz naselja Čista Mala, planirano je i produženje ceste Ž6071, tako da tvori novo čvorište s D59 izvan naselja. Tako bi prometnice unutar naselja Čista Mala (Ž6069 i Ž6071) bile razvrstane u niži rang, u lokalne ceste. Ukratko, kako bi se postojeća cestovna mreža upotpunila i modernizirala predviđeno je slijedeće:

- korekcije trasa županijskih cesta, br. 6071 i 6069 (obilaznica Čiste Male i Velike), te 6086 (zapadna obilaznica Vodica),
- uređenje kritičnih dionica županijske ceste, br. 6071 na području kod Dragišića i Gaćezeza,
- izgradnja lokalne ceste od gradske prometnice u Srimi do L65036 u Jadriji, kako bi se realizirala, planirana ugostiteljsko-turistička zona D. Srima
- izgradnja i uređenje ostalih razvrstanih i nerazvrstanih cesta (najvećim dijelom unutar građevinskih područja priobalnih naselja)

Što se tiče željezničke infrastrukture paralelno s autocestom planirana je i dužobalna magistralna pomoćna željeznička pruga Šibenik-Zadar koja presijeca područje Grada Vodice sjeverno od Vodica, te južno od Grabovaca. To je pruga velike propusne moći, odnosno velikih brzina (do 250km/sat kao krajnje rješenje u daljoj budućnosti) međunarodnog značaja, obzirom da povezuje jadranski (Italija, Slovenija, Hrvatska, Crna Gora, Albanija) s egejskim prostorom (Grčka).

U akvatoriju Grada Vodica osiguravaju se prostorni uvjeti za organizaciju pomorskog prometa te gospodarske (ribarstvo i turizam) i rekreacijske djelatnosti kroz uspostavu slijedećih plovnih putova, morskih luka i sidrišta:

- međunarodni plovni put:
 - Šibenik-Zadar-Ancona, odnosno Šibenik-Ancona,
- unutarnji plovni putovi županijskog značaja:
 - Šibenik-Zlarin-Prvić Luka-Prvić Šepurine-Vodice-Tribunj
 - Šibenik-Kornati
- morska luka otvorena za javni promet županijskog značaja:
 - u akvatoriju naselja: Vodice
- morske luke otvorene za javni promet lokalnog značaja:
 - u akvatoriju naselja: Vodice, Prvić Šepurine (na lokacijama Luka Šepurine) i Perolin
 - gat, Prvić Luka i Srima (planirana)
- morske luke posebnih djelatnosti;
- luke nautičkog turizma - marine (oznaka LN):
 - Vodice (s maksimalnom ukupnom površinom akvatorija od 7,0 ha)
 - Srima centar (s maksimalnom površinom akvatorija od 1,5 ha)
 - sidrište u uvali Tijašnica (otok Tijat) s najviše 20 plutača i u uvali Zaražanj na otoku Zmajanu.

U mreži zračnog prometa u skladu s koncepcijom boljeg povezivanja udaljenih otoka kao ipovećanja turističke ponude i sigurnosti života na otocima (zdravstvene usluge, spašavanje, protupožarne aktivnosti i dr.) naznačeno je sljedećih pet lokacija helidroma:

- na otoku Prviću,
- na području kod Mrzanaca (Bristak),
- na području sjeverno od Srima
- na području sjeverno od Hacijende, tena području između prometnica L65035, Ž6086 i D-27, na kč.br. 4849/2 k.o. Vodice

3.1.4.1. Energetski sustav

Naselja Vodice i Srma napajaju se električnom energijom preko trafostanice 30/10 kV "Vodice" koja je smještena u sjevernom dijelu Vodica na lokaciji Mličevac. Snaga trafostanice je 2x8 MVA. Putem 30 kV dalekovoda spojena je s TS 220/110/30 kV "Bilice", čime je povezana na županijski i državni elektroenergetski sustav. Drugim 30 kV dalekovodom spojena je s TS "Tisno". Elektroopskrbnu mrežu područja Tribunj- Vodice-Srma čini mreža 10/0,4 kV trafostanica koje su međusobno i s TS "Vodice" povezane 10 kV dalekovodima, odnosno kabelima. Na području Vodica izgrađeno je 20 i na području Srime 2 trafostanice.

Uz postojeće elektroenergetske objekte planira se izgradnja novih dalekovoda i transformatorskih postrojenja kojima bi se upotpunila postojeća elektroenergetska mreža.

3.1.4.2. Vodoopskrba i odvodnja

Koncepcija razvitka vodoopskrbe kako na cjelokupnom području Županije, tako i za područje grada Vodica utvrđena je Srednjoročnim programom opskrbe pitkom vodom Šibensko-kninske županije. Proširenje glavne vodovodne mreže planirano je u zaobalnom području izgradnjom vodoopskrbnih objekata za naselja Grabovci, Gaćezezi i Čista Mala, te gospodarsku zonu, a u otočnom dijelu izgradnjom vodovoda od Srime preko Prvića, Tijata i Zmajana do Kaprija, kao i rekonstrukcija postojeće vodovodne mreže.

Sustav odvodnje otpadnih voda na području grada Vodica koncipiran je na Studiji zaštite voda na području Šibensko-kninske županije, te su sukladno tomu određeni slijedeći kanalizacijski sustavi priobalnog i otočnog područja:

- Zajednički kanalizacijski sustav Vodice – Tribunj – Srma i otok Prvić
- Kanalizacijski sustav otok Tijat

Zajednički kanalizacijski sustav Vodice – Tribunj - Srma i otok Prvić obuhvaća sva priobalna naselja, gospodarske (ugostiteljsko-turističke, poslovne, proizvodne) i športsko-rekreacijske zone te otok Prvić, kao koncentrirani dotok u zajednički sustav Vodice - Tribunj - Srma. Glavni objekt ovog sustava je središnji biološki uređaj za pročišćavanje otpadnih voda.

2015. godine su potpisani ugovori o dodjeli bespovratnih sredstava te ugovori o partnerstvu za infrastrukturni projekt iz područja voda „Sustav odvodnje i pročišćavanja otpadnih voda aglomeracije Vodice-Tribunj-Srma“.

Ukupna procijenjena vrijednost I faze bez sekundarne mreže iznosi 141.230.488 kuna (s PDV-om), dok ukupan iznos prihvatljivih troškova projekta iznosi 114.622.022 kuna (bez PDV-a). Europska unija sufinancira ovaj projekt sa 73,85 % odnosno 84.646.067 kuna.

Aglomeraciju Vodice-Tribunj-Srma čine gusto naseljeno područje dijela Grada Vodica te Općine Tribunj, sa znatnim dijelom turizma i manjim udjelom industrije.

Iznos II faze je oko 500 mil. HRK.

Navedenim projektom će se postići poboljšanje kvalitete vode, bolje i sigurnije funkcioniranje sustava vodoopskrbe za postojeće, priključene korisnike te povećanje priključenosti na sustav javne odvodnje (na 90 %).

Realizacijom I faze projekta je osigurano preuzimanje mulja iz malih uređaja septičkih i sabirnih jama s cjelokupnog područja grada Vodice te općine Tribunj. Uz zdravlje ljudi i očuvanje okoliša, ovaj projekt doprinijet će povećanju kvalitete života lokalnog stanovništva, poboljšanju uvjeta za turistički razvoj na širem području aglomeracije ali i usklađivanju vodnog gospodarstva na području aglomeracije s domaćim i EU propisima.

3.1.4.3. Upravljanje otpadom

Grad Vodice ima važeći Plan gospodarenja otpadom. Komunalni otpad koji nastaje na području Grada Vodica organizirano se prikuplja od strane tvrtke Leć d.o.o. za obavljanje komunalnih djelatnosti, čiji je jedini osnivač Grad Vodice. Komunalna usluga tvrtke Led d.o.o. obuhvaća sakupljanje i odvoz komunalnog otpada, glomaznog otpada i odvojenosakupljenog otpada (papir i karton, plastika, metal, staklo i tekstil). U sljedećoj tablici su prikazane prikupljene količine otpada u Gradu Vodice u 2020. godini.

Tablica 4 Količine odvojenih vrsta otpada iz komunalnog otpada u 2020. godini

Vrsta otpada	Količina u tonama
Papir	284,58
Plastika	50,01
Staklo	12,07
Metal	27,14
Glomazni otpad	283,77
Biootpad	120,99

Izvor: <http://www.haop.hr/> (09.11.2021.), obrada UHY Savjetovanje

U 2020. godini od strane JLS-a je prikupljeno ukupno 4.756 t komunalnog otpada, 3.776 t MKO-a što je 535 kg po stanovniku (8.875 stanovnika je obuhvaćeno organiziranim sakupljanjem KO).

Obuhvat stanovništva organiziranim skupljanjem komunalnog otpada za područje Grada Vodica je 100%. U 2016. godini stanovništvo u obiteljskim kućama ili manjim stambenim zgradama miješani komunalni otpad sakupljaju u spremnicima zapremine 80 L, 120 L i 240 L bez predviđenog prostora za postavljanje posuda za otpad zapremine 1.100 L i u posude za otpad zapremine od 1.100 L za domaćinstva u većim stambenim zgradama gdje je moguće postavljanje iste, te za domaćinstva u naseljima gdje je prikupljanje otpada organizirano putem zajedničkih posuda.

U istoj toj godini je bilo 4.627 spremnika za prikupljanje mKO.

U krugu komunalnog poduzeća Leć d.o.o. nalazi se sortirnica.

Na lokaciji Bikarac otpad se neslužbeno odlaže od 1971. kad je to bilo neuređeno odlagalište otpada. CGO Bikarac smješten je 3.5 km od rubnog dijela grada Šibenika, 7 km od centra, uz postojeće odlagalište Bikarac. Prema izdanoj lokacijskoj dozvoli, postojeće područje CGO Bikarac obuhvaća površinu od 248.510,00 m², a zemljište je u vlasništvu Grada Šibenika odnosno Gradske čistoće d.o.o.

3.1.4.4. Gradska groblja

Na području Grada Vodica groblja su smještena izvan naselja, a samo u slučaju Čiste Male i Vodica, groblja se nalaze unutar građevinskih područja naselja. Naselje Čista Mala ima dva groblja. Za potrebe ukapanja za naselje Čista Velika koristi groblje izvan obuhvata ovoga plana, na području susjedne općine Stankovci. Sva druga naselja imaju svoja groblja, od kojih je najznačajnije i najveće ono u Vodicama. Planom su određene sve postojeće lokacije groblja kao lokacije na kojima se predviđa daljnji ukop i eventualna potreba za proširenjem groblja. Kao glavno Gradsko groblje Prostornim planom je predloženo ono u Vodicama.

Temeljem Odluke o povjeravanju obavljanja komunalnih djelatnosti Gradskog vijeća Grada Vodica, LEĆ d.o.o. obavlja komunalnu djelatnost održavanja groblja i uslužnu komunalnu djelatnost ukopa pokojnika unutar groblja na području Grada Vodica.

3.1.4.5. IKT infrastruktura

Razvoj širokopojsnih usluga od iznimnog je značaja za gospodarski razvoj Grada Vodica. Najnovije širokopojsne potrebe (obrazovanje putem interneta, rad od kuće, televizija visoke kakvoće, društveno umrežavanja i drugo) zahtijevaju odgovarajuće prijenosne kapacitete više od 20 Mbit-s koje je moguće ostvariti uz pomoć pristupne infrastrukture i bežičnih tehnologije nove generacije.

Grad Vodice je omogućio prostorno-planske preduvjete koji ne ograničavaju daljnji razvoj širokopojsnih mreža. Uvođenje širokopojsnih usluga u različitim segmentima pridonosi poboljšanju njihove učinkovitosti.

Također je ishodovana Građevinska dozvola za polaganje DTK mreže u svrhu Širokopojsnog interneta u dužini cca 100 km koja će biti postavljena zajednos radovima II faze izgradnje kanalizacijskog sustava aglomeracije Vodice-Srima-Tribunj

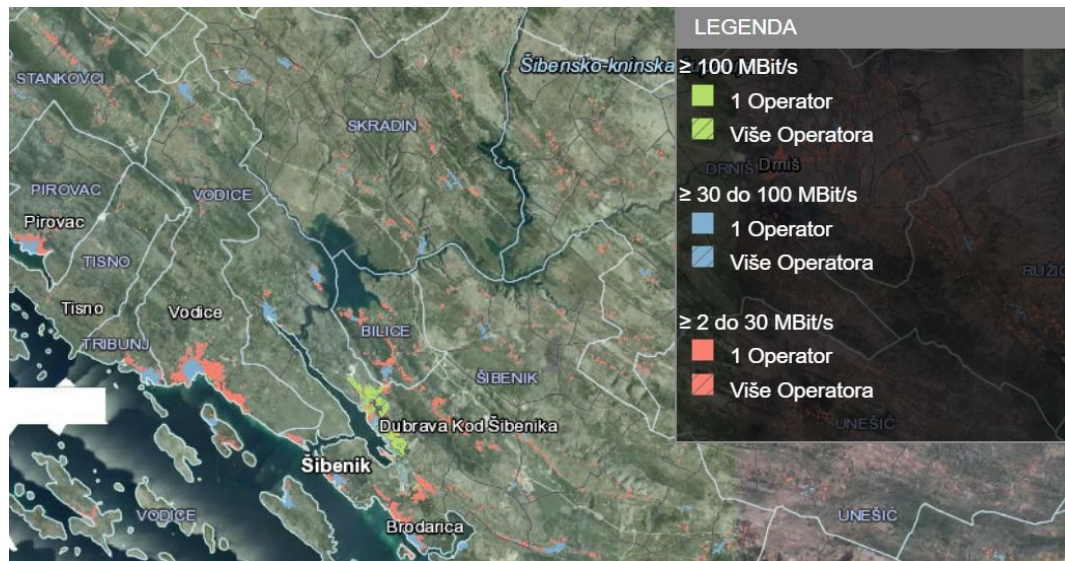
Tablica 5 Privatna kućanstva prema posjedovanju osobnog računala i korištenju interneta, Popis 2011.

	Ukupan broj privatnih kućanstva	Kućanstvo posjeduje osobno računalo (stolno ili prijenosno)			Kućanstvo se koristi internetom		
		Da	Ne	Nepoznato	Da	Ne	Nepoznato
Vodice	3.372	1.657	1.642	73	1.549	1.745	78

Izvor: <http://www.dzs.hr/> (01.12.2021.), obrada UHY Savjetovanje

Broj osobnih računala bilo stolnih ili prijenosnih se do 2021. godine znatno povećao, jer su podaci dostupni iz popisa stanovništva 2011. godine. Danas skoro svako kućanstvo posjeduje računalo. Također se pristup internetu znatno povećao.

Slika 2 Dostupnost širokopojasnog pristupa



Izvor: <http://www.hakom.hr/> (01.12.2021.), obrada UHY Savjetovanje

Ovakav prikaz obuhvaća područja, prikazana različitim bojama, za koja operatori imaju mogućnost pružanja širokopojasnog pristupa internetu pristupnim brzinama od 2 do 30 Mbit/s, od 30 do 100 Mbit/s i većim od 100 Mbit/s putem vlastite infrastrukture, odnosno područja na kojima pojedini operatori mogu u kratkom roku i bez značajnijih ulaganja spojiti korisnike na vlastitu pristupnu širokopojasnu infrastrukturu.

U sljedećoj tablici je prikazan broj kućanstava ovisno koju brzinu nepokretnog širokopojasnog pristupa koriste.

Tablica 6 Broj kućanstava ovisno o brzini nepokretnog širokopojasnog pristupa

Brzina interneta	% kućanstava
≥ 2 do 4	0,24%
≥ 4 do 10	26,99%
≥ 10 do 20	10,82%
≥ 20 do 30	20,91%
≥ 30 do 50	8,04%
≥ 50 do 100	3,59%
≥ 100	0%

Ukupno	70,58%
---------------	---------------

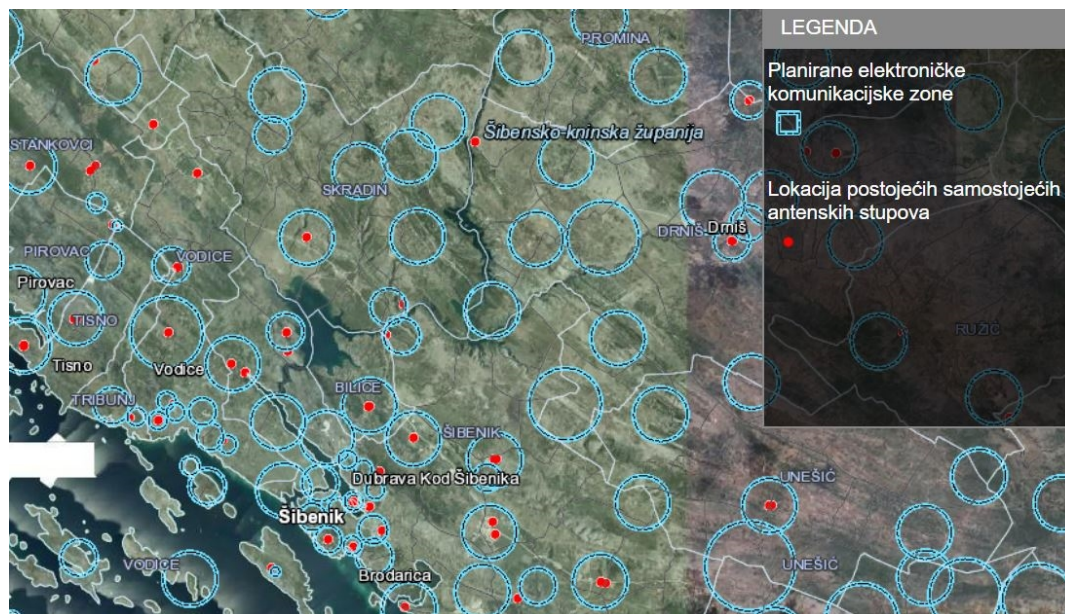
Izvor: <http://www.hakom.hr/> (01.12.2021.), obrada UHY Savjetovanje

Grad Vodice je omogućio prostorno-planske preduvjete koji ne ograničavaju daljnji razvoj širokopojsnih mreža. Uvođenje širokopojsnih usluga u različitim segmentima pridonosi poboljšanju njihove učinkovitosti.

Grad Vodice shvaća važnost osiguravanja pristupačnosti usluga osobama s invaliditetom, stoga se maksimalno trudi olakšati i pojednostaviti korištenje mrežnih stranica svim korisnicima.

Grad kontinuirano ulaže u digitalizaciju poslovnih procesa te isti trend planira zadržati i u narednom period kroz uvođenje visoke tehnologije u poslovanju, posebice u upravljanju dokumentima, javnim uslugama i vođenju projekata.

Slika 3 Objedinjeni plan razvoja pokretne komunikacijske infrastrukture



Izvor: <http://www.hakom.hr/> (01.12.2021.), obrada UHY Savjetovanje

3.1.4.6. Obnovljivi izvori energije

Na području Grada Vodica se planira izgradnja fotonaponske elektrane. Lokacija sunčane fotonaponske elektrane FNE Čista Velika 60 MW planirana je na području Poslovne zone Čista Velika, na lokaciji k.č. 417/71 i 417/72, k.o. Čista, 22214 Čista Velika, u Šibensko-kninskoj županiji investitora Energija Dalmacija d.o.o.

Proizvodna zona Čista (gospodarska namjena - proizvodna) lokacijom spada pod Grad Vodice, nalazi se uz autocestu uz izlaz Pirovac te ima pristup s lokalne prometnice s jugozapadne strane te pristupnog puta k.č. 417/73, k.o. Čista. Čestica je pravilnog pravokutnog oblika, dužom stranom orijentirana u smjeru jugoistok-sjeverozapad. Površine je 64,72 ha te je cijelom površinom dosta ravna.

Zona bi se podijelila na dvije cjeline. Jedna veća gornja cjelina je predviđena za postavljanje solarnih fotonaponskih panela i proizvodnju električne energije (sunčana elektrana) dok je manja donja cjelina predviđena za razne gospodarske-poslovne sadržaje (ili neku drugu namjenu prema željama investitora).

Zona sunčane elektrane je ukupne površine 60,20 ha te se dijeli na osam manjih solarnih čestica površine oko 7,5 ha.

Ukupna površina zahvata iznosi oko 60,20 ha, od čega oko 30 ha zauzimaju fotonaponski moduli, dok je ostala površina namijenjena za pristup fotonaponskim modulima kao i za prored među modulima koji služi onemogućavanju međusobnog zasjenjenja istih.

DC snaga elektrane (snaga fotonaponskog polja) iznosi 60,0 MW dok AC snaga elektrane (izlazna snaga na pragu elektrane prema mreži) iznosi 50,4 MVA.

3.2. Društvo

3.2.1. Demografski pokazatelji

Gledajući Grad Vodice, u okvirima Šibensko-kninske županije on čini:

- 3,15% površine Šibensko-kninske županije,
- 8,11% stanovništva Šibensko-kninske županije.

Tablica 7 Naseljenost u Šibensko-kninskoj županiji i Gradu Vodice

	Površina km ²	Brojstanovnika	Brojstanovnikana km ²
Grad Vodice	94	8.875	94,41
Šibensko-kninskažupanija	2.984	109.375	36,65

Izvor: <http://www.dzs.hr/> (09.11.2021.), obrada UHY Savjetovanje

Prema popisu stanovništva 2011. godine Državnog zavoda za statistiku na području Grada Vodica živi 8.875 stanovnika. Prosječna gustoća naseljenosti na području Grada je 94,41 stanovnik po km². Gustoća naseljenosti Grada Vodica jedva i pol puta veća od gustoće naseljenosti Šibensko – kninske županije.

Struktura stanovništva ukazuje na veći broj žena (4.506) nego muškaraca (4.369).

Tablica 8 Kretanje ukupnog broja stanovnika ŠKŽ i Grada Vodica

Područje/godina	1961.	1971.	1981.	1991.	2001.	2011.
Grad Vodica	6.428	6.172	6.581	7.534	8.017	8.875
Šibensko-kninska županija	164.757	161.199	152.128	152.477	112.891	109.375

Izvor: <http://www.dzs.hr/> (09.11.2021.), obrada UHY Savjetovanje

Suprotno negativnim trendovima na razini Šibensko – kninske županije, Grad Vodice bilježi rast stanovništva.

Dobno spolna struktura prikazuje da je kao i na razini županije, u Gradu 0,41% osoba koje imaju 90 i više godina, a na razini županije čine svega 0,44% ukupnog stanovništva županije.

Najbrojnije stanovništvo Grada se nalazi u dobnoj skupini od 30 do 44 i 45 do 59, što je u korelaciji sa županijskom razinom.

Tablica 9 Spolno dobna struktura Grada Vodica i Šibensko-kninske županije, popis 2011.

Ukupno			Starost							
			0-4	5-14	15-29	30-44	45-59	60-69	70-89	90 i više
Grad Vodice	Sv.	8.875	450	896	1.509	1.731	1.798	1.178	1.277	36
	M.	4.369	243	457	752	887	875	577	572	6
	Ž.	4.506	207	439	757	844	923	601	705	30
Šibensko-kninska županija	Sv.	109.375	4.708	10.742	18.924	19.476	23.826	13.035	18.185	479
	M.	53.596	2.422	5.518	9.688	10.055	12.214	6.290	7.301	108
	Ž.	55.779	2.286	5.224	9.236	9.421	11.612	6.745	10.884	371

Izvor: <http://www.dzs.hr/> (09.11.2021.), obrada UHY Savjetovanje

Demografski podaci Grada, kao i cjelokupne Šibensko-kninske županije za 2016. i 2020. godinu, primarno prirodno kretanje stanovništva pokazuje blagu depopulaciju, što kao negativan trend prati statističke brojke ostatka Republike Hrvatske.

Tablica 10 Demografski podaci na području Grada Vodica i ŠKŽ u 2016. i 2020.

	2016.			2020.		
	Živorodeni	Umrli	Prirodni prirast	Živorodeni	Umrli	Prirodni prirast
Vodice	78	131	-53	87	98	-11
ŠKŽ	834	1.592	-758	793	1.582	-789

Izvor: <http://www.dzs.hr/> (09.11.2021.), obrada UHY Savjetovanje

Donja tablica prikazuje podatke o migracijskim obilježjima i spolu stanovnika Grada Vodica. Vidljivo je da 40,54% stanovništva živi na području Grada od rođenja, dok se ostalih 59,46% naknadno tijekom života doselilo u Grad. Od ukupnog broja doseljenih na području Grada 63,22% je migriralo s područja RH, dok je 36,78% iz inozemstva.

Tablica 11 Stanovništvo prema migracijskim obilježjima i spolu, popis 2011.

Spol	UK broj stan.	Od rođenjastanuju u istomnaselju	Doseljeni u naseljestanovanja										
			S područjaRepublikeHrvatske				Izinozemstva						
			Ukupno	Iz drugonaseljast oggradali (općine ¹⁾)	Iz drugogradaliop ćineistežupanije	Iz drugežupanije	Ukupno	Bosna i Hercegovina	Njemačka	Srbija	Slovenija	Kosovo	Ostali
Sv.	8.875	3.598	3.336	237	1.544	1.553	1.941	575	625	164	66	38	473
M.	4.369	1.993	1.403	85	655	661	973	295	310	77	31	23	237
Ž.	4.506	1.605	1.933	152	889	892	968	280	315	87	35	15	236

Izvor: <http://www.dzs.hr/> (09.11.2021.), obrada UHY Savjetovanje

Među onima koji su se doselili iz inozemstva, najbrojniji su doseljenici iz Njemačke koji čine 32,20% doseljenika iz inozemstva.

Kada se govori o stupnju obrazovanja stanovnika Grada Vodica, 16,59% stanovnika ima najviše završenu osnovnu školu, 60,23% najviše završenu srednju školu, 13,88% stanovnika ima visoko obrazovanje, dok onih bez škole ima 2,26%.

Tablica 12 Stanovništvo staro 15 i više godina prema završenoj školi i spolu, popis 2011.

Spol	UKUPNO	Bez škole	1-3 razredosnovneškole	4-7 razred osnovneškole	Osnovnaškola	Srednjaškola	Visokoobrazovanje				Nepoznato
							Ukupno	Stručnistudij	Sveučilišnistudij	Doktoratnastipendij	
Sv.	7.529	170	148	552	1.249	4.535	1.045	529	513	3	12
M.	3.669	22	26	166	524	2.424	504	242	261	1	3
Ž.	3.860	148	122	386	725	1.929	541	287	252	2	9

Izvor: <http://www.dzs.hr/> (09.11.2021.), obrada UHY Savjetovanje

3.2.2. Predškolski odgoj i školsko obrazovanje

Na području Grada Vodica djeluju Dječji vrtić Tamaris, Osnovna škola Vodice i Osnovna škola Čista Velika. Prostorni kapaciteti u kojima se odvija odgojno-obrazovni rad, razmješteni su na tri lokacije od kojih je jedna u novootvorenom vrtiću.

Rad Dječjeg vrtića Tamaris Vodice se odvija u objektima na adresi:

- Ulica Fra Pija Fržopa 2, Vodice, sjedište vrtića,
- Ulica Pavla Šubića 9, Vodice, PO „Vodice“,
- Ulica Čista Velika 1/23, Čista Velika, PO „Čista Velika“.

Objekt vrtića sjedište ima 5 skupina, objekt vrtića Vodice 10 skupina te objekt vrtića Čista Velika 1 skupinu što je ukupno 16 skupina. U 2021./2022. godini vrtić ukupno broji 291 dijete.

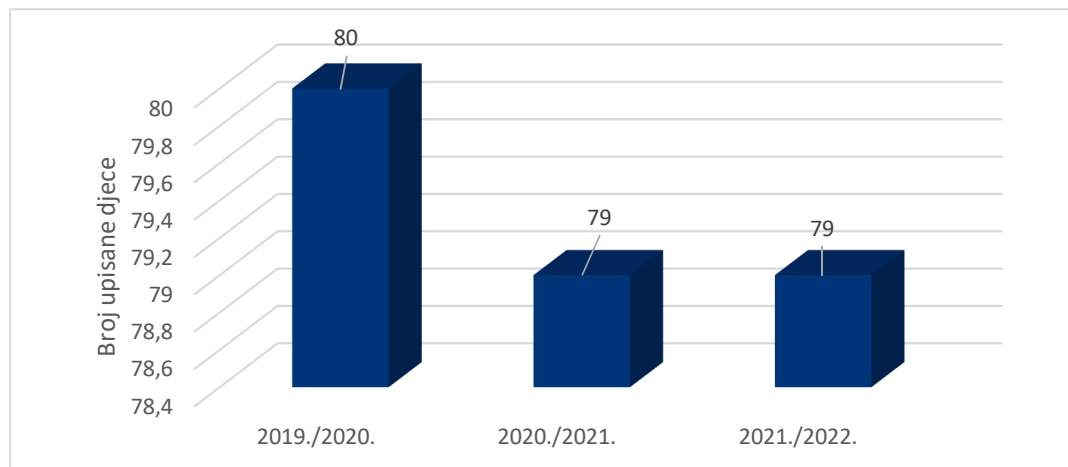
Osnovna škola Vodice svoju djelatnost obavlja na području Grada Vodica i Općine Tribunj.

Na gradskom području djeluje još jedna osnovna škola u punoj razvijenosti - Osnovna škola Čista – Čista Velika.

U spomenutim mjestima živi oko 12 tisuća stanovnika, a to je garancija da će škola duže vrijeme raditi u sadašnjoj razvijenosti. Naime, u Vodicama djeluje matična škola s 32 odjela, a u Tribunju područna škola s 4 odjela, po jedan od 1 - 4 razreda.

Osnovna škola Vodice u 2021./2022. ima ukupno 723 učenika što je u odnosu na 2019./2020. smanjenje od 1,38%, a u odnosu na 2020./2021. smanjenje od 1,11%.

Grafikon 2 Broj učenika u OŠ Vodice



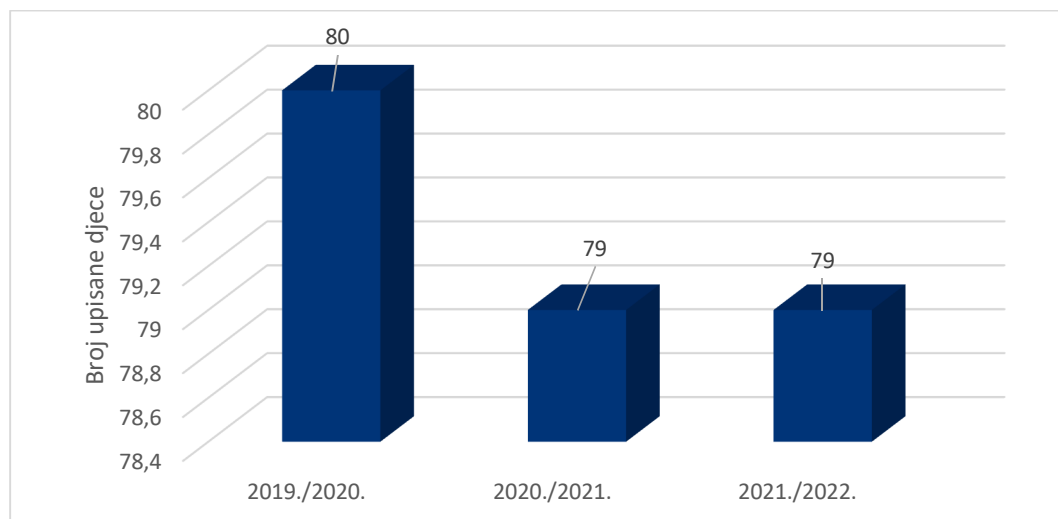
Izvor: <http://os-vodice.skole.hr/> (08.11.2021.), obrada UHY Savjetovanje

Osnovna škola Čista Velika djeluje na području Grada Vodica u naseljima: Čista Velika, Čista Mala, Gaćeze, Dragišići, Grabovci, Lađevci, Krković, Piramatovci, Bilostanovi.

U spomenutim mjestima živi oko 1500 stanovnika, a to je garancija da će škola duže vrijeme raditi u sadašnjoj razvijenosti. Naime, u Čistoj Velikoj djeluje matična škola s 8 odjela.

Osnovna škola Čista Velika u 2021./2022. ima ukupno 79 učenika što je u odnosu na 2019./2020. smanjenje od 1 učenika, a u odnosu na 2020./2021. nepromijenjeno.

Grafikon 3 Broj učenika u OŠ Čista Velika



Izvor: <http://www.os-cista-velika.skole.hr/> (08.11.2021.), obrada UHY Savjetovanje

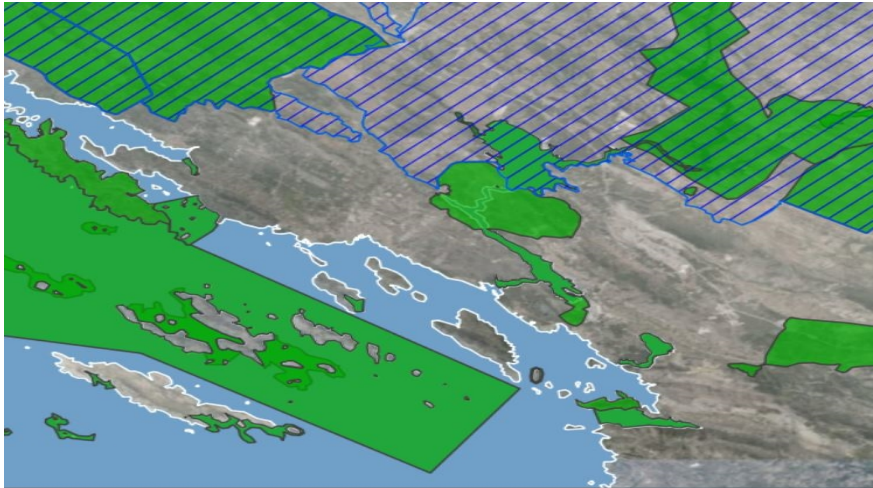
3.2.3. Prirodna i kulturna baština

Na području Grada Vodica ističu se vrijedni dijelovi prirodne baštine i to:

- Značajni krajobraz Prokljanskog jezera (samo manji dio spada u područje Grada Vodica)
- Značajni krajobraz uvale Tijašnica
- Posebni zoološki rezervat Guduća

U blizini Vodica nalaze se dva nacionalna parka – Kornati i Krka, te Park prirode Vransko jezero.

Slika 4 Prikaz ekološke mreže Natura 2000 Grada Vodica



Izvor: <http://www.bioportal.hr/gis/> (01.12.2021.)

Kao što je vidljivo iz prethodne karte Grad Vodice ne spada u područje Natura 2000.

Prema Registru kulturnih dobara u Gradu Vodice je zabilježeno 17 zaštićenih kulturnih dobara koji se mogu vidjeti u sljedećoj tablici.

Tablica 13 Kulturna dobra na području Grada Vodica

Mjesto	Naziv
Čista Mala	Gradina Dragišić
Srima	Arheološko nalazište Prižba
Vodice	Arheološko nalazište Velika Mrdakovica s rimskom cisternom
Vodice	Arheološko nalazište Biskupija
Vodice	Ostaci utvrde Rakitnica
Vodice	Kulturno-povijesna cjelina Vodice
Prvić Luka	Kulturno-povijesna cjelina otoka Prvića
Prvić Luka	Crkva i samostan sv. Marije od Milosti
Prvić Šepurine	Ljetnikovac Draganić - Vrančić
Vodice	Bunje Rašinov stan u Okitu
Vodice	Crkva sv. Ivana Krstitelja
Prvić Luka	Crkva Gospina Porođenja
Vodice	Čorićev toranj
Vodice	Crkva sv. Križa
Čista Velika	Crkva sv. Jurja

Srima	Rodini stanovi
Vodice	Crkva Našašća sv. Križa

Izvor: <https://registar.kulturnadobra.hr/> (16.11.2021.), obrada UHY Savjetovanje

Na području grada Vodica nailazi se na tradicionalnu gradnju – bunje. Bunje su stare nastambe, obično kružnog oblika, izgrađene tehnikom suhozida. Služile su za stanovanje, držanje stoke, a kasnije kao zaklon pastirima od nevremena. Danas su vrijedna materijalna kulturna baština koja može nadopuniti postojeću turističku ponudu, kako kroz organizirane obilaske bunja, tako i kroz organiziranje radionica njihove obnove gdje se posjetitelje podučava tehnici gradnje suhozida. Najpoznatija vodička bunja je Rašina bunja koja se smatra raritetom prema građevinskom rješenju i konstrukciji kamenih nastambi. Rašina bunja je sklop dviju velikih i dviju malih bunja koje povezuje unutarnji prolaz, ćemer, koji vodi iz jedne prostorije u drugu. Dvije veće bunje služile su kao kuhinja i spavaća soba, dok se u dvije manje držala stoka. Kao što je vidljivo iz prethodne tablice, Rašina bunja uvrštena je u Registar kulturnih dobara Republike Hrvatske i proglašena kulturnim dobrom.

Nematerijalna kulturna baština su vodička nošnja i žudije. Posebnost proslave Uskrsa u Vodicama čine vodički žudije. Oni na osobit način sudjeluju u uskrsnom bogoslužju od Velikog četvrtka do Velike subote. Žudije započinju svoju službu na Veliki četvrtak, obučeni u rimske vojnike s buzdovanom i sulicama pristupaju oltaru i nastavljaju čuvati Isusov grob sve do uskrsnuća. Na Veliki petak prisustvuju u procesiji kroz mjesto prateći Isusa koji nosi teški križ. Kraj njihova službovanja je na Veliku subotu, kada na misi padaju i bježe, a dvoje anđela najavljuju Isusovo uskrsnuće.

U Gradu djeluje Kulturni centar Vodice u sklopu Pučkog otvorenog učilišta Vodice. Nekada popularan stari Zadružni dom, nakon trideset godina, preuređen je 2005. godine u moderan i ugodan prostor za održavanje kazališnih, glazbenih i kino predstava, promocije i prezentacije knjiga, simpozije i kongrese.

U sklopu Kulturnog centra djeluje i kino s redovnim programom projekcija u digitalnoj DCI tehnici.

U Prvić Luci smješten je Memorijalni centar Faust Vrančić u kojem posjetitelji mogu upoznati život i djelo ovog genija, razgledati zbirku modela njegovih izuma od kojih su neki u pravoj veličini, te njegova najznačajnija pisana djela.

Akvarij i muzej pomorske tradicije u Vodicama koji ima 16 akvarija s florom i faunom Srednjeg Jadrana, makete brodova – Gajeta Falkuša, Sv. Jeronim najstariji prikaz broda na Mediteranu, dragocjeni tereti brodoloma od razdoblja Ilirskih plemena do srednjeg vijeka, tradicija ronilačkih zanata u znaku otoka Krapnja – otoka spužvara i Zlarina – otoka koraljara.

3.2.4. Civilno društvo

Prema Registru udruga Republike Hrvatske na području Grada Vodica djeluje 112 udruga koje su prikazane u sljedećoj tablici prema području djelovanja.

Tablica 14 Popis udruga na području Grada Vodica

Područjedjelov nja	Popisudruga
Branitelji i stradal nici	<ul style="list-style-type: none"> - UDRUGA HRVATSKIH VOJNIH INVALIDA DOMOVINSKOG RATA VODICE - UDRUGA ANTIFAŠISTIČKIH BORACA I ANTIFAŠISTA GRADA VODICA - GRADSKI OGRANAK UDRUGE HRVATSKIH DRAGOVOLJACA DOMOVINSKOG RATA GRADA VODICA - VETERANI OKLOPNO MEHANIZIRANE BOJNE 113. ŠIBENSKE BRIGADE HV "COBRA" - UDRUGA 1.A. SATNIJA 113. BRIGADE ZNG-A
Demokratska politička kultura	<ul style="list-style-type: none"> - EKOLOŠKA UDRUGA "ŠEPURINA" PRVIĆ ŠEPURINE - UDRUGA ANTIFAŠISTIČKIH BORACA I ANTIFAŠISTA GRADA VODICA - LOKALNA AKCIJSKA GRUPA MORE 249 - VETERANI OKLOPNO MEHANIZIRANE BOJNE 113. ŠIBENSKE BRIGADE HV COBRA - HRVATSKI CRVENI KRIŽ GRADSKO DRUŠTVO CRVENOG KRIŽA VODICE - UDRUGA EU POKRET - UDRUGA MLADIH SRIMA - UDRUGA DISLEKSIČARA NORDA DISLEKSIJA - UDRUGA LOKVA GAČELEZI - UDRUGA 1.A. SATNIJA 113. BRIGADE ZNG-A
Duhovnost	<ul style="list-style-type: none"> - KULTURNA UDRUGA ŠEPURINSKE ŽUDIJE PRVIĆ ŠEPURINE - MOTUS UDRUGA ZA PROMICANJE KVALITETE ŽIVOTA ČISTA VELIKA
Gospodarstvo	<ul style="list-style-type: none"> - LOVAČKO DRUŠTVO SOKOL VODICE - EKOLOŠKA UDRUGA ŠEPURINA PRVIĆ ŠEPURINE - UDRUGA BARMENA BELI-BARTENDING ACADEMY BELI - UDRUGA MASLINARA GRADA VODICA – TRAU LIK - UDRUGA GOSPODARSKIH RIBARA UDIČARA S ICCAT-BROJEM "BLUEFIN" VODICE - UDRUGA ZA PROMICANJE KREATIVNOG I ZDRAVOG ŽIVOTA OTOK - MOTUS UDRUGA ZA PROMICANJE KVALITETE ŽIVOTA ČISTA VELIKA - KLAS TER ZDRAVSTVENOG TURIZMA DALMACIJE - UDRUGA PROIZVOĐAČA I PRERAĐIVAČA LJEKOVITOG I AROMATSKOG BILJA SMILJE - UDRUGA EU POKRET - UDRUGA DALMATINSKIH ULJARA
Hobistička djelat nost	<ul style="list-style-type: none"> - UDRUGA UZGAJIVAČA GOLUBOVA LISTONOŠA KRKA VODICE - MOTO KLUB KROSSI
Kultura i umjet nost	<ul style="list-style-type: none"> - KLAPA GODIMENTI - VODIČKA GLAZBA

	<ul style="list-style-type: none"> - PJEVAČKI ZBOR LIRA VODICE - LIKOVNA UDRUGA MORE VODICE - ŽENSKA KLAPA ORŠULICE - VODIŠKE MAŽORETKINJE - EKOLOŠKA UDRUGA ŠEPURINA PRVIĆ ŠEPURINE - UDRUGA ZA OČUVANJE I PROMOCIJU NASLIJEĐA PRVIĆA BAŠTINA - UDRUGA RODITELJA I DJECE ZLATNE RIBICE - KULTURNA UDRUGA ŠEPURINSKE ŽUDIJE PRVIĆ ŠEPURINE - KLAPA BUNARI - UDRUGA ANTIFAŠISTIČKIH BORACA I ANTIFAŠISTA GRADA VODICA - LOKALNA AKCIJSKA GRUPA MORE 249 - UDRUGA ZA PROMICANJE KREATIVNOG I ZDRAVOG ŽIVOTA OTOK MAŽORETKINJE GRADA VODICA - ATLETSKI KLUB OKIT-VODICE - MOTUS UDRUGA ZA PROMICANJE KVALITETE ŽIVOTA ČISTA VELIKA - UDRUGA ART ARCHA - UDRUGA EU POKRET - ZAJEDNICA HRVATA BOSNE I HERCEGOVINE ŠIBENSKO-KNINSKE ŽUPANIJE - UDRUGA MLADIH SRIMA - UDRUGA MLADIH BOKON - UDRUGA LOKVA GAĆELEZI - KULTURNA UDRUGA VODIŠKE PERLICE
Ljudskoprava	<ul style="list-style-type: none"> - EKOLOŠKA UDRUGA ŠEPURINA PRVIĆ ŠEPURINE - UDRUGA ZA OČUVANJE I PROMOCIJU NASLIJEĐA PRVIĆA BAŠTINA - UDRUGA ANTIFAŠISTIČKIH BORACA I ANTIFAŠISTA GRADA VODICA - VETERANI OKLOPNO MEHANIZIRANE BOJNE 113. ŠIBENSKE BRIGADE HV COBRA - MOTUS UDRUGA ZA PROMICANJE KVALITETE ŽIVOTA ČISTA VELIKA - HRVATSKI CRVENI KRIŽ GRADSKO DRUŠTVO CRVENOG KRIŽA VODICE - UDRUGA EU POKRET - UDRUGA DISLEKSIČARA NORDA DISLEKSIJA - UDRUGA 1.A. SATNIJA 113. BRIGADE ZNG-A
Međunarodnasu radnja	<ul style="list-style-type: none"> - EKOLOŠKA UDRUGA ŠEPURINA PRVIĆ ŠEPURINE - UDRUGA BARMENA BELI-BARTENDING ACADEMY BELI - LOKALNA AKCIJSKA GRUPA MORE 249 - ATLETSKI KLUB OKIT-VODICE - VETERANI OKLOPNO MEHANIZIRANE BOJNE 113. ŠIBENSKE BRIGADE HV COBRA - MOTUS UDRUGA ZA PROMICANJE KVALITETE ŽIVOTA ČISTA VELIKA - HRVATSKI CRVENI KRIŽ GRADSKO DRUŠTVO CRVENOG KRIŽA VODICE - UDRUGA EU POKRET - ZAJEDNICA HRVATA BOSNE I HERCEGOVINE ŠIBENSKO-KNINSKE ŽUPANIJE - UDRUGA DISLEKSIČARA NORDA DISLEKSIJA - UDRUGA 1.A. SATNIJA 113. BRIGADE ZNG-A
Nomenklatura	<ul style="list-style-type: none"> - KICKBOXING KLUB HRVATSKI BRANITELJ DRAGOVOLJAC VODICE

sportova	<ul style="list-style-type: none"> - MALONOGOMETNI KUB GAĆELEZE - BRDSKO BICIKLISTIČKI KLUB ORLOV KRUG - SPORTSKI KLUB ZA RIBOLOV NA MORU SRIMA SRIMA - ŽENSKI KOŠARSKAŠKI KLUB VODICE - TAEKWONDO KLUB HRVATSKI BRANITELJ DRAGOVOLJAC VODICE - RUKOMETNI KLUB VODICE - JEDRILIČARSKI KLUB TIJAT - BOĆARSKI KLUB VODICE - NOGOMETNI KLUB VODICE - STRELJAČKI KLUB VODICE - ODBOJKAŠKI KLUB VODICE - TWIRLING KLUB VODICE - BOĆARSKI KLUB ČISTA VELIKA - MALONOGOMETNI KLUB HEROJI 2007 - KARATE KLUB OKIT VODICE - MOTORISTIČKI KLUB OKIT - SPORTSKO RIBOLOVNI KLUB BOTNICA PRVIĆ LUKA - MALONOGOMETNI KLUB GRABOVCI - MALONOGOMETNI KLUB ČISTA VELIKA - ŠPORTSKI RIBOLOVNI KLUB MALI PORAT - ATLETSKI KLUB OKIT-VODICE - BILJARSKI KLUB HUSTLER ACADEMY - VATERPOLO KLUB VODICE - BICIKLISTIČKI KLUB TOP SPORT - BOĆARSKI KLUB SVETI IVAN - SPORTSKO PENJAČKI KLUB BALANS - PIKADO KLUB SVETA ANA - PETANQUE KLUB VODICE
Obrazovanje, znanostiistraživa nje	<ul style="list-style-type: none"> - EKOLOŠKA UDRUGA ŠEPURINA PRVIĆ ŠEPURINE - UDRUGA ZA OČUVANJE I PROMOVIJU NASLIJEĐA PRVIĆA BAŠTINA - UDRUGA ANTIFAŠISTIČKIH BORACA I ANTIFAŠISTA GRADA VODICA - UDRUGA BARMENA BELI-BARTENDING ACADEMY BELI - LOKALNA AKCIJSKA GRUPA MORE 249 - ATLETSKI KLUB OKIT-VODICE - HRVATSKI CRVENI KRIŽ GRADSKO DRUŠTVO CRVENOG KRIŽA VODICE - UDRUGA EU POKRET - UDRUGA DISLEKSIČARA NORDA DISLEKSIJA
Održivirazvoj	<ul style="list-style-type: none"> - EKOLOŠKA UDRUGA ŠEPURINA PRVIĆ ŠEPURINE - UDRUGA ZA OČUVANJE I PROMOVIJU NASLIJEĐA PRVIĆA BAŠTINA - LOKALNA AKCIJSKA GRUPA MORE 249 - UDRUGA ZA PROMICANJE KREATIVNOG I ZDRAVOG ŽIVOTA OTOK - ATLETSKI KLUB OKIT-VODICE - MOTUS UDRUGA ZA PROMICANJE KVALITETE ŽIVOTA ČISTA VELIKA - KLASTER ZDRAVSTVENOG TURIZMA DALMACIJE - UDRUGA EU POKRET - UDRUGA MLADIH SRIMA - UDRUGA LOKVA GAĆELEZI

Ostala područja djelovanja	<ul style="list-style-type: none"> - UDRUGA ZA PROMICANJE KREATIVNOG I ZDRAVOG ŽIVOTA OTOK
Socijalna djelatnost	<ul style="list-style-type: none"> - UDRUGA UMIROVLJENIKA GRADA VODICA - EKOLOŠKA UDRUGA ŠEPURINA PRVIĆ ŠEPURINE - UDRUGA RODITELJA I DJECE ZLATNE RIBICE - UDRUGA BARMENA BELI-BARTENDING ACADEMY BEL - ATLETSKI KLUB OKIT-VODICE - VETERANI OKLOPNO MEHANIZIRANE BOJNE 113. ŠIBENSKE BRIGADE HV COBRA - MOTUS UDRUGA ZA PROMICANJE KVALITETE ŽIVOTA ČISTA VELIKA - HRVATSKI CRVENI KRIŽ GRADSKO DRUŠTVO CRVENOG KRIŽA VODICE - UDRUGA EU POKRET - ZAJEDNICA HRVATA BOSNE I HERCEGOVINE ŠIBENSKO-KNINSKE ŽUPANIJE - UDRUGA MLADIH SRIMA - UDRUGA DISLEKSIČARA NORDA DISLEKSIJA - HUMANITARNA UDRUGA ZA POMOĆ DJECI, BOLESNIM I NEMOĆNIM OSOBAMA I SOCIJALNO UGROŽENIM OBITELJIMA DAJ 5 OD SRCA VODICE - UDRUGA LOKVA GAČELEZI - UDRUGA 1.A. SATNIJA 113. BRIGADE ZNG-A
Sport	<ul style="list-style-type: none"> - KICKBOXING KLUB HRVATSKI BRANITELJ DRAGOVOLJAC VODICE - MALONOGOMETNI KUB GAČELEZE - BRDSKO BICIKLISTIČKI KLUB ORLOV KRUG - SPORTSKI KLUB ZA RIBOLOV NA MORU SRIMA SRIMA - ŽENSKI KOŠARSKAŠKI KLUB VODICE - TAEKWONDO KLUB HRVATSKI BRANITELJ DRAGOVOLJAC VODICE - RUKOMETNI KLUB VODICE - JEDRILIČARSKI KLUB TIJAT - BOČARSKI KLUB VODICE - NOGOMETNI KLUB VODICE - STRELJAČKI KLUB VODICE - ODBOJKAŠKI KLUB VODICE - TWIRLING KLUB VODICE - BOČARSKI KLUB ČISTA VELIKA - MALONOGOMETNI KLUB HEROJI 2007 - KARATE KLUB OKIT VODICE - MOTORISTIČKI KLUB OKIT - ZAJEDNICA SPORTOVA GRADA VODICA - AIRSOFT KLUB – SRIMA - SPORTSKO RIBOLOVNI KLUB BOTNICA PRVIĆ LUKA - MALONOGOMETNI KLUB GRABOVCI - MALONOGOMETNI KLUB ČISTA VELIKA - ŠPORTSKI RIBOLOVNI KLUB MALI PORAT - ATLETSKI KLUB OKIT-VODICE - MOTUS UDRUGA ZA PROMICANJE KVALITETE ŽIVOTA ČISTA VELIKA - BILJARSKI KLUB HUSTLER ACADEMY

	<ul style="list-style-type: none"> - VATERPOLO KLUB VODICE - UDRUGA EU POKRET - BIKLISTIČKI KLUB TOP SPORT - BOĆARSKI KLUB SVETI IVAN - SPORTSKO PENJAČKI KLUB BALANS - PIKADO KLUB SVETA ANA - PETANQUE KLUB VODICE - MOTO KLUB KROSSI
Zaštita ispašavanja	<ul style="list-style-type: none"> - DOBROVOLJNO VATROGASNO DRUŠTVO PRVIĆ ŠEPURINE - RONILAČKI KLUB GREBEN - HRVATSKI CRVENI KRIŽ GRADSKO DRUŠTVO CRVENOG KRIŽA VODICE - DOBROVOLJNO VATROGASNO DRUŠTVO VODICE
Zaštita okoliša i prirode	<ul style="list-style-type: none"> - UDRUGA MOJ PAS - UDRUGA ZA ZAŠTITU PRIRODE ŽIVOTINJA BOLJI SVIJET - EKOLOŠKA UDRUGA ŠEPURINA PRVIĆ ŠEPURINE - UDRUGA ZA OČUVANJE I PROMOCIJU NASLIJEĐA PRVIĆA BAŠTINA - LOKALNA AKCIJSKA GRUPA MORE 249 - SPORTSKO RIBOLOVNI KLUB BOTNICA PRVIĆ LUKA - UDRUGA ZA PROMICANJE KREATIVNOG I ZDRAVOG ŽIVOTA OTOK - RONILAČKI KLUB GREBEN - ŠPORTSKI RIBOLOVNI KLUB MALI PORAT - ATLETSKI KLUB OKIT-VODICE - MOTUS UDRUGA ZA PROMICANJE KVALITETE ŽIVOTA ČISTA VELIKA - HRVATSKI CRVENI KRIŽ GRADSKO DRUŠTVO CRVENOG KRIŽA VODICE - UDRUGA ART ARCHA - UDRUGA EU POKRET - UDRUGA MLADIH SRIMA - SPORTSKO PENJAČKI KLUB BALANS - MOTO KLUB KROSSI - UDRUGA LOKVA GAČELEZI
Zaštita zdravlja	<ul style="list-style-type: none"> - EKOLOŠKA UDRUGA ŠEPURINA PRVIĆ ŠEPURINE - KLUB DRAGOVOLJNIH DARIVATELJA KRVI VODICE - LOKALNA AKCIJSKA GRUPA MORE 249 - ATLETSKI KLUB OKIT-VODICE - VETERANI OKLOPNO MEHANIZIRANE BOJNE 113. ŠIBENSKE - BRIGADE HV COBRA - KLASER ZDRAVSTVENOG TURIZMA DALMACIJE - HRVATSKI CRVENI KRIŽ GRADSKO DRUŠTVO CRVENOG KRIŽA VODICE - UDRUGA DISLEKSIČARA NORDA DISLEKSIJA - UDRUGA 1.A. SATNIJA 113. BRIGADE ZNG-A - KLUB DOBROVOLJNIH DARIVATELJA KRVI ČISTA VELIKA

Izvor: <https://registri.uprava.hr/> (08.11.2021.), obrada UHY Savjetovanje

Gradu Vodice pripadaju dvavatrogasna društva i jedna vatrogasna postrojba i to: Dobrovoljno vatrogasno društvo Vodice, Javna vatrogasna postrojba Vodice i Dobrovoljno vatrogasno društvo Prvić Šepurine.

2011. godine osnovana je Javna vatrogasna postrojba Grada Vodica. Navedena postrojba broji 18 djelatnika te su svi operativni vatrogasci. Raspoređeni su u četiri vatrogasne smjene sa po četiri vatrogasca koji obavljaju vatrogasno dežurstvo u turnusu.

3.2.5. Sport

U naselju Vodice, u sportsko - rekreacijskoj zoni Račice, izgrađeno je suvremeno nogometno igralište s umjetnom travom, a tu se nalazi i dvorana za borilačke sportove. U Vodicama je i natkriveno igralište kod osnovne škole u kojem se odvijaju rad i natjecanje svih vodičkih klubova u ekipnim dvoranskim sportovima. U dvorani osnovne škole također se odvijaju rad i natjecanja nekih klubova. Postoje 3 teniska kompleksa, 3 vanjska igrališta za košarku, vanjsko rukometno igralište te 2 terena za odbojku na pijesku.

U Gradu Vodicama sportski sadržaji i rekreacijski centri postoje i u sklopu hotelskih kompleksa. Na tim mjestima stanovnici i turisti mogu se baviti sportovima na vodi uz najam potrebnih rekvizita. U sklopu plaže Vruje se nalazi otvoreni bazen. U naselju Čista Velika izgrađena je polivalentna sportska dvorana uz koju su postojeće boćalište i vanjsko košarkaško i malonogometno igralište. U naseljima Gaćeze i Grabovci postoje vanjska malonogometna igrališta, a u naselju Srima vanjsko košarkaško i malonogometno igralište.

Uz sportsko - rekreacijske sadržaje unutar građevinskih područja naselja i ugostiteljsko – turističkih zona predviđene su i izdvojene sportsko - rekreacijske zone; Bristak, Blata, Glavičine, Trstevica, Račice i Rastovci, te rekreacijske zone: Zaglava i Tijašnica. Sportsko rekreacijske zone predviđene su za: smještaj sportskih građevina, rekreacijskih sadržaja i kupališta. S obzirom da se veći dio ovih površina (kupališta i sl.) nalazi unutar pomorskog dobra, detaljnija namjena i uvjeti korištenja istih određivat će se detaljnijim dokumentima prostornog uređenja. Zona Tijašnica i Zaglava mogu se koristiti isključivo kao rekreacijske površine bez izgradnje sportskih građevina.

3.2.6. Zdravstvena zaštita i socijalna skrb

U Gradu Vodicama nalazi se ambulanta opće medicine i više ljekarni, dok je najbliža bolnica Opća bolnica Šibenik. S obzirom na udaljenost Vodica od Šibenika koja iznosi manje od 12 km, u ambulanti u Vodicama nema noćnih dežurstava te se nakon završetka radnog vremena u službama primarne zdravstvene zaštite, stanovnici Vodica za medicinsku pomoć moraju obratiti u Dom Zdravlja Šibenik. Jedna od promjena u sustavu zdravstva Šibensko – kninske županije je i ukidanje laboratorija u Vodicama te preuzimanje poslova medicinskog laboratorija od strane Centralnog bolničkog laboratorija u Šibeniku. Ovo uvelike otežava poslove u zdravstvenoj zaštiti pacijenata jer je za obavljanje svih pretraga potreban odlazak u Šibenik.

U ambulanti Grada Vodica postoje sljedeće prostorije:

- prostor kartoteke sa četiri šaltera za sestre gdje se vrši prijam pacijenata i administrativni dio

- rada sestre (vađenje kartona, ispunjavanje recepata, uputnica, telefon...)
- 4 ordinacije opće medicine u kojima radi pet liječnika u dvije smjene
- 2 velike čekaonice
- zajedničko previjalište
- prostorija sa sterilizatorom
- soba patronaže
- 2 stomatološke ordinacije u kojima rade 3 stomatologa
- sanitarni čvorovi za pacijente (u prizemlju i na katu) ☒ sanitarni čvor za osoblje
- čajna kuhinja.

Osim ambulante u Gradu se nalaze i:

- 4 stomatološke ordinacije: Matell Dental Centar, Medident Adria, Dubravica dental centar, MA-dental studio
- Specijalističke ordinacije: Medident Adria, Tomić, Optika Deni, Ercegović poliklinika i optika.

Medicinski centar Vodice nalazi su u kompleksu zgrade Dental centra Dubravica, a pruža čitav spektar različitih medicinskih usluga na jednom mjestu: oftalmologija i optometrija, plastična, estetska i rekonstruktivna kirurgija, ortopedija, interna medicina – kardiologija, fizikalna medicina i rehabilitacija, ginekologija, ultrazvučna dijagnostika, otorinolaringologija, ambulanta za liječenje boli, neurologija, dermatovenerologija, laboratorijske pretrage, sistematski pregledi.

U Gradu Vodicama nalazi se i par privatnih domova za starije osobe. Izvaninstitucionalni oblici skrbi za starije i nemoćne, djecu i mlade te osobe s posebnim potrebama slabije su razvijeni. Značajan iskorak predstavlja nedavno pokretanje Kluba za osobe s intelektualnim teškoćama kojeg je pokrenuo Centar za socijalnu inkluziju Šibenik u partnerstvu s Gradom Vodice. Cilj kluba je aktiviranje odraslih osoba s intelektualnim teškoćama koje žive na području Vodica kako bi ih se mogle osnažiti za uključivanje u sve redovne aktivnosti lokalne zajednice.

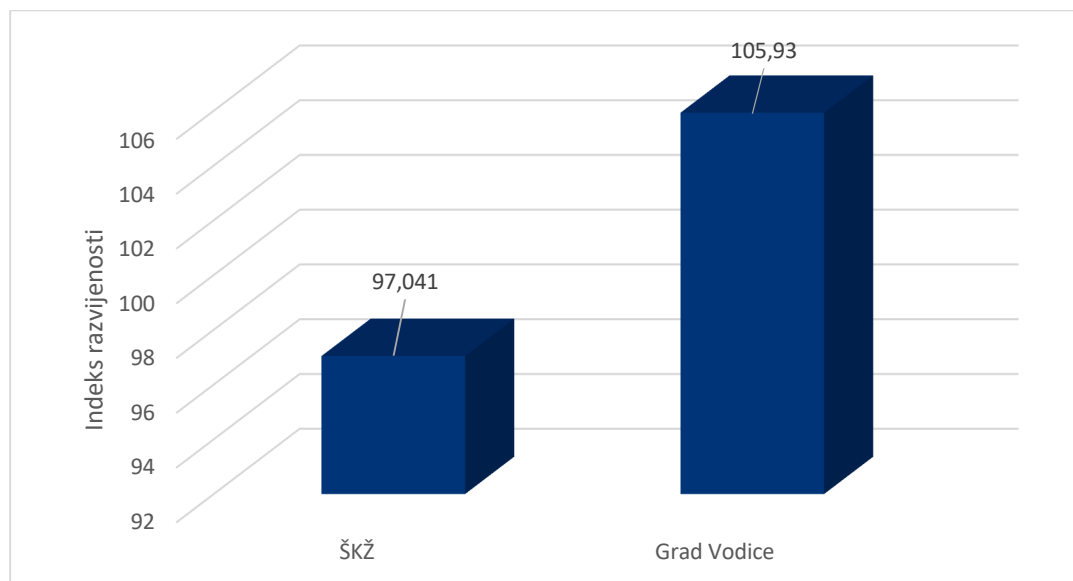
3.3. *Gospodarstvo*

3.3.1. *Indeks razvijenosti*

Indeks razvijenosti se računa kao prilagođeni prosjek standardiziranih vrijednosti društveno – gospodarskih pokazatelja. Grad Vodice pripada VII. skupini jedinica lokalne samouprave čija je vrijednost indeksa razvijenosti 105,928.

Šibensko-kninska županija pripada II. skupini prema indeksu razvijenosti koji iznosi 97,041. Županija pripada skupini županija koje se svrstavaju u potpomognuta područja Republike Hrvatske, no unatoč tomu grad ima jako velik indeks razvijenosti što znači da se brže razvija od Županije i da je jednim dijelom i nositelj razvoja pripadajuće Županije.

Grafikon 4 Indeks razvijenosti ŠKŽ i Grada Vodica



Izvor: <https://razvoj.gov.hr/> (08.11.2021.), obrada UHY Savjetovanje

3.3.2. Tržište rada

Tablica 15 Nezaposlenost na razini Grada Vodica i na razini ŠKŽ za razdoblje 2016.-2020.

	Godina				
	2016.	2017.	2018.	2019.	2020.
Grad Vodice					
Ukupno	616	546	451	399	505
Muški	297	250	210	189	241
Ženski	319	297	241	210	264
Šibensko-kninskažupanija					
Ukupno	6.571	5.455	4.433	3.944	4.902
Muški	3.285	2.606	2.065	1.924	2.339
Ženski	3.286	2.849	2.368	2.021	2.563

Izvor: <http://www.hzz.hr/> (08.11.2021.), obrada UHY Savjetovanje

Prema podacima Hrvatskog zavoda za zapošljavanje, na području Grada Vodica u 2020. godini bilo je 505 nezaposlenih osoba, od toga 47,72% muškaraca i 52,28% žena. U razdoblju od 2016. - 2020. godine broj nezaposlenih se smanjio za 21,98%.

Na razini županije u 2020. je bilo 4.902 nezaposlenih osoba, od toga 47,72% muškaraca i 52,28% žena. Broj nezaposlenih u promatranom razdoblju je varirao, no ne izvan

očekivanih okvira. Najveći broj nezaposlenih u Gradu je zabilježen 2016., kada je bilo 616 nezaposlenih osoba.

3.3.3. Poduzetništvo

Prema Registru poslovnih subjekata Hrvatske gospodarske komore u Gradu Vodice 2020. godine je ukupno registrirano 352 poduzeća što je udio u ukupnom broju poduzeća ŠKŽ od 13,28%. Vidljivo iz tablice koja slijedi broj poduzeća se od 2018. godine povećao, dok se broj zaposlenika u 2020. godini smanjio u odnosu na prethodne godine. Na razini Županije, broj poduzeća i zaposlenika u istim tim poduzećima raste, no zabilježen je pad zaposlenika u 2020. godini u odnosu na prethodne godine.

Tablica 16 Broj poduzeća i broj zaposlenih na području ŠKŽ i Grada Vodica

Opis	2018.		2019.		2020.	
	Broj poduzeća	Broj zaposlenih	Broj poduzeća	Broj zaposlenih	Broj poduzeća	Broj zaposlenih
Šibensko-kninska županija	2.504	13.165	2.580	13.730	2.650	12.889
Grad Vodice	345	1.243	352	1.319	352	1.183

Izvor: <https://digitalnakomora.hr/> (08.11.2021.), obrada UHY Savjetovanje

Prostornim planom Županije određene su dvije veće proizvodne zone na području Grada Vodica:

- industrijska zona Čista
- proizvodna zona Mličevac.

Industrijska zona Čista (64,0 ha)

Industrijska zona Čista nalazi se u sjevernom dijelu područja Grada neposredno uz jugozapadnu stranu autoputa A1 (Zagreb – Split) kod Pirovca. Industrijska zona posjeduje niz prirodnih pogodnosti i komparativnih prednosti za smještaj gospodarskih sadržaja od kojih se posebno ističe blizina autoputa A1 (Zagreb-Split) i blizina državne ceste D59 te državne ceste D8 (Jadranska magistrala). Blizina Grada Vodica kao i dva županijska središta Šibenika i Zadra uz navedene prometnice značajan su faktor mogućnosti razvoja ovog područja. Zona je trenutno nenastanjena. Planirane gospodarske djelatnosti u zoni su:

- industrije i druge proizvodne djelatnosti
- servisne i uslužne djelatnosti
- skladišta
- benzinske postaje
- prodajni prostori (prodajni saloni, robne kuće, diskonti i slični sadržaji)
- uredski i drugi poslovni prostori
- ugostiteljstva
- komunalne građevine i uređaji

- stambene namjene za potrebe tvrtki (domari, zaštitarska služba i sl.)
- drugi sadržaji koji upotpunjuju sadržaj gospodarskih zona.

Proizvodna zona Mličevac (56,5 ha)

Prema prostornom planu ukupna površina zone zauzima velik prostor, no velik dio površina su privatne površine. Otkup površina nije započeo, a zona je djelomično infrastrukturno opremljena. U jednom dijelu zone predviđena je lokacija za reciklažno dvorište. S obzirom na lokaciju zone neposredno uz naselje Vodice, kao i na činjenicu da se Grad Vodice prostorno širi, prijedlog je da se sama zona ne širi dalje i ustupa mjesto poslovnoj zoni. 2020. godine ugovorena je izrada projektne dokumentacije za infrastrukturno opremanje cijele zone. Trenutno je projekt u fazi ishodovanja Lokacijske dozvole.

Poslovna zona Kuljače (7,8, ha)

Ova zona smještena je u sjeveroistočnom dijelu naselja Vodice, a predviđena namjena je smještaj uslužnih, trgovačkih i komunalno-servisnih sadržaja. Za daljnje upravljanje zonama i donošenje odluka o smjeru razvoja pojedine zone potrebno je napraviti analizu ulaganja u pojedine zone.

3.3.4. Poljoprivreda

U Gradu Vodice je ukupno registrirano 380 poljoprivrednih gospodarstva od čega su 374 OPG-a, jedan obrt te 5 trgovačkih društava.

Ipak udio PG-ova iz Vodica u ukupnim PG-ovima Županije iznosi 6,81% iz čega se može doći do zaključka da Grad ima dosta prostora za razvoj poljoprivrede uzimajući u obzir da ima jako razvijen turizam.

Tablica 17 Broj poljoprivrednih gospodarstava prema tipu

Opis	OPG	Obrt	Ostali	Trgovačko društvo	Zadruga	Ukupno
Grad Vodice	374	1	0	5	0	380
Šibensko-kninska	5.490	21	6	41	21	5.579

Izvor: <https://www.apprrr.hr/> (09.11.2021.), obrada UHY Savjetovanje

Nositelji/vlasnici poljoprivrednih gospodarstava na području Vodica su uglavnom muškog spola (78,42%), a ostatak čine žene.

3.3.5. Turizam

Indeks turističke razvijenosti za 2020. godinu za Grad Vodice iznosi 32,12 i pripada I. kategoriji. Indeks turističke razvijenosti pokazuje stupanj turističke razvijenosti jedinica lokalne samouprave, a u izradi je model koji će prikazivati turističku razvijenost na razini turističkih zajednica područja te županija. Na temelju indeksa turističke razvijenosti, svi gradovi i općine su razvrstani u pet kategorija:

- I kategorija (ITR veći ili jednak 30) – 47 JLS
- II kategorija (ITR od 20 do 30) – 95 JLS
- III kategorija (ITR od 10 do 20) – 154 JLS
- IV kategorija (ITR od 0 do 10) – 219 JLS
- 0 kategorija (ITR jednak 0) – 41 JLS

Imajući u vidu velike promjene kojima je izložen razvoj turizma, posebice u kontekstu aktualne pandemije koronavirusa, ovaj se model temelji na pokazateljima koji su egzaktni, transparentni i objektivni te lako dostupni za sve gradove i općine u Hrvatskoj na godišnjoj razini. Tako je gradovima i općinama omogućeno jednostavno praćenje promjena u stupnju turističke razvijenosti po svakom od pokazatelja, kao i planiranje njihova razvoja. Osnovna svrha ovoga pokazatelja je formuliranje hrvatske turističke politike na način da se maksimalno iskoriste raspoloživi resursi u svim dijelovima Hrvatske, uz istodobno osiguravanje održivosti turističkih aktivnosti s ekološkog, socijalnog i ekonomskog motrišta.

Nekadašnji model stupnja turističke razvijenosti je svrstavao destinacije u A, B, C i D razrede, a ovaj novi ima jedan razred više. Za izračun razvijenosti se koriste sljedeći parametri: ukupan broj postelja, broj postelja u hotelima, broj turističkih dolazaka, broj noćenja, broj zaposlenih u ugostiteljstvu i turizmu, broj postelja po stanovniku, broj postelja u hotelima po stanovniku, broj dolazaka po stanovniku, broj noćenja po stanovniku i udio zaposlenih u ugostiteljstvu i turizmu.

Navedeni pokazatelji za Grad Vodice za 2020. godinu su prikazani u sljedećoj tablici.

Tablica 18 Pokazatelji za izračun indeksa turističke razvijenosti za 2020. godinu

Pokazatelji	2020.
Broj postelja	3,85
Broj postelja u hotelima	3,35
Broj turista	2,94
Broj noćenja	3,44
Broj zaposlenih u UGT djelatnosti	2,83
Broj postelja po stanovniku	3,28
Broj postelja u hotelima po stanovniku	3,38
Broj turista po stanovniku	2,97
Broj noćenja po stanovniku	2,78
Udio zaposlenih u UGT djelatnosti	3,29
ITR	32,12

Izvor: <http://www.itzg.hr/hr/itr/> (25.11.2021.), obrada UHY Savjetovanje

Grad Vodice je prepoznatljiva sezonska destinacija poznata po živosti i bogatoj i raznolikoj turističkoj ponudi. Karakteristično za Grad Vodice su i veliki smještajni kapaciteti. Vodice kao turističko svestrano središte je najuspješnije kupališno odredište cijele županije.

Ciljane skupine turističke ponude Grada Vodica su oni koji su aktivni i traže doživljaje, mladi i mladi parovi iz cijelog svijeta, samci, obitelji s djecom, starije osobe koje traže mir, nautičari i ronjoci.

Turistička infrastruktura i kapaciteti koncentrirani su na obalnom području, dok je potencijal unutrašnjeg dijela Grada gotovo u potpunosti neiskorišten. Razvijen turizam na obali i neiskorišteni turistički potencijali zaleđa karakterističan je za cijelu županiju i Dalmaciju.

Kako se može očitati iz tablice niže, posljednjih 5 godina turistički promet na području Grada Vodica je u 2020. godini zabilježila velik pad dolazaka i kao posljedicu toga i noćenja što je negativan utjecaj COVID-19 pandemije. Vidljivo je iz prethodnih godina da je Grad bilježio odlične turističke rezultate i konstantan rast istih. Već su se u 2021. godini ovi podaci uvelike poboljšali, a procjenjuje se da će i narednih godina rasti. U 2020. godini u odnosu na 2016. godinu smanjio se:

- broj dolazaka za 49,68%
- broj noćenja za 31,07%

Tablica 19 Turistički promet na području Grada Vodica u razdoblju 2016.-2020.

	2016.	2017.	2018.	2019.	2020.
DOLASCI (uključenanautikainekomercijalnismještaj)	192.522	231.986	246.430	260.191	96.880
Domaći (komercijalnismještaj)	31.430	40.139	45.647	50.307	28.992
Strani (komercijalnismještaj)	161.092	182.002	189.919	195.933	58.497
NOĆENJA (uključenanautikainekomercijalnismještaj)	1.075.591	1.478.198	1.489.559	1.523.030	741.454
Domaći (komercijalnismještaj)	143.040	170.734	197.614	216.010	149.911
Strani (komercijalnismještaj)	932.551	1.067.009	1.065.170	1.057.122	408.513

Izvor: <https://www.vodice.hr/> (09.11.2021.), obrada UHY Savjetovanje

S obzirom na činjenicu da je predsezona i postsezona izostala, realizirani promet odnosi se u najvećem dijelu na razdoblje od lipnja do rujna, s tim da je intenzivniji promet krenuo od srpnja do 25. kolovoza, kada je zbog pogoršane situacije vezane za pandemiju, ulaskom u crvenu zonu od strane bitnih emitivnih zemalja počeo naglo padati promet, otkazivanje rezervacija za rujna. U komercijalnom dijelu ostvareni promet je na nivou 44% noćenja u odnosu na 2019. dok su dolasci na nivou 36% u odnosu na 2019. godinu.

Najzastupljenija tržišta u 2020.g. su: hrvatsko, njemačko, poljsko, češko, slovensko, mađarsko i austrijsko.

Segment nautike manje je bio pogođen novonastalim okolnostima, jer se pokazalo da je nautički turizam baziran više na individualnost, izoliranost i odmor u prirodnom okruženju bez gužvi i grupiranja većeg broja ljudi (što uzrokuje širenje virusa). Nautika je u 2020.g. ostvarila 70% u dolascima i 81% u noćenjima u odnosu na 2019.g.

Također, nekomercijalni turizam manje se pokazao osjetljivim na okolnosti pandemije, pa je tako u 2020.g. ostvario 66% dolazaka i 72% noćenja u odnosu na 2019.g.

Promatrajući statistiku prema vrsti objekata, objekti u domaćinstvu u 2020.g. ostvarili su 50% dolazaka i 53% noćenja u odnosu na 2019.g, Hoteli su na razini 22% dolazaka i 28% noćenja u odnosu na 2020.g. i najpogođeniji je segment u nastalim okolnostima. Naime, gosti su se opredijelili u 2020.g. pretežno za obiteljski smještaj koji je očito za njih predstavljao manji rizik. Hotelijeri su sukladno donesenim mjerama i preporukama prilagodili svoje poslovanje, međutim izostala je pred i posezona, grupna putovanja, MICE, te u velikoj mjeri organizirani dolazak turista putem agencija (veće grupe). U novonastalim okolnostima i hotelijeri su bili okrenuti više individualnim gostima te su sukladno tome uveli i velike promjene u poslovanju.

Nekomercijalni dio turističkog prometa u 2020.g. bilježi manji pad od komercijalnog. S tim da je shodno situaciji s pandemijom Covid-19, zabilježena pojačana prijava posebno Slovenaca, zatim Čeha i Švicaraca.

4. PRIORITETI DJELOVANJA U PODRUČJU NADLEŽNOSTI GRADA

Prioriteti djelovanja koja su u nadležnošću Grada Vodica, a kroz koje se definiraju mjere razvoja u mandatnom razdoblju su kako slijede:

1. Održivo gospodarstvo i društvo



2. Jačanje otpornosti na krize te promicanje demografskih i socijalnih mjera



3. Zelena i digitalna transformacija





Navedeni prioriteti vitalni su za gospodarstvo i društvo u cjelini na području jedinice lokalne samouprave. Kroz razdoblje od 2022. do 2025. godine kroz navedene prioritete ostvarit će vizija i misija Grada Vodica te će se doprinijeti kvalitetnijoj komunikaciji svih ciljeva i aktivnosti kroz jasne mjerljive rezultate i pokazatelje uspješnosti.

5. USKLAĐENOST PRIORITETA S CILJEVIMA NACIONALNE RAZVOJNE STRATEGIJE

Prioriteti djelovanja Grada Vodica u mandatnom razdoblju u potpunosti su usklađeni s ključnim ciljevima Nacionalne razvojne strategije.

Ciljevi nacionalne razvojne strategije određuju smjer i trendove razvoja na cjelokupnoj nacionalnoj razini u nadolazećem razdoblju te je nužno da se na lokalnoj razini postigne logična usklađenost, kako bi se ostvario sinergijski napredak i regionalna usklađenost i povezanost. Upravo je takav model zauzela javna uprava Grada Vodica koja kroz prepoznate prioritete u potpunosti adresira ciljeve Nacionalne razvojne strategije. Dakako, i svi drugi strateški dokumenti Vodica koreliraju s ciljevima NRS, čime se stvara potpuna usklađenost temeljena na ujednačenim standardima i određenim ključnim strateškim ciljevima.

U nastavku je prikaz prioriteta djelovanja Grada Vodica u korelaciji sa specifičnim ciljevima NRS 2030.

Naziv prioriteta	Specifični cilj Nacionalne razvojne strategije 2030
1. Održivo gospodarstvo i društvo 	SC 1. Konkurentno i inovativno gospodarstvo
	SC 2. Obrazovani i zaposleni ljudi
	SC 3. Učinkovito i djelotvorno pravosuđe, javna uprava i upravljanje državnom imovinom
2. Jačanje otpornosti na krize te promicanje demografskih i socijalnih mjera 	SC 5. Zdrav, aktivan i kvalitetan život
	SC 6. Demografska revitalizacija i bolji položaj obitelji
	SC 7. Sigurnost za stabilan razvoj
3. Zelena i digitalna tranzicija	SC 8. Ekološka i energetska tranzicija za klimatsku neutralnost
	SC 10. Održiva mobilnost



SC 11. Digitalna tranzicija društva i gospodarstva

6. MJERE, AKTIVNOSTI I RAZVOJNI PROJEKTI

Predstavljeni strateški okvir razvoja Grada Vodica čiji je važan čimbenik i pokazatelj uspješnosti ostvarenja dokument Provedbeni program uključuje razrađene mjere koje su vitalne kako bi se predviđeni ciljevi, vizija i mandatni planovi ostvarili u razdoblju od 2022.-2025. godine.

U nastavku je predstavljeno 18 mjera koje će kroz jasno definirane pokazatelje i aktivnosti definirati uspješnost provedbe i razvoja JLS.

Sve definirane mjere logički su usklađene s prioritetima djelovanja, odnosno ciljevima Nacionalne razvojne strategije 2030.

U nastavku je prikaz svih mjera i aktivnosti u korelaciji s ciljevima Nacionalne razvojne strategije. Također, u sklopu svakog tematskog cilja, uvrštena je lista razvojnih projekata koji se planiraju financirati kroz mandatno razdoblje, a dio kojih će se financirati ovisno o faktorima potencijala vanjskih izvora financiranja (dostupnost EU sredstava, državni natječaji i sl.).

6.1. SC 1. Konkurentno i inovativno gospodarstvo

SC 1. Konkurentno i inovativno gospodarstvo	
Naziv Mjere	Naziv aktivnosti
1. Poticanje razvoja poduzetništva i gospodarstva	1.1. Ulaganje u poslovnu infrastrukturu 1.2. Aktivnosti poticanja poduzetnika
2. Zaštita, razvoj i promicanje turizma i povezanih turističkih usluga	2.1. Promicanje održivog razvoja turizma
3. Zaštita razvoj i promicanje kulturne baštine i kulturnih usluga	3.1. Promicanje kulture i kulturnih sadržaja
4. Zaštita, razvoj i promicanje prirodne baštine, biološke raznolikosti i ekoturizma	4.1. Ulaganje u zaštitu i očuvanje prirodne baštine 4.2. Zaštita životinjskih vrsta

SC 1. Konkurentno i inovativno gospodarstvo – Razvojni projekti

U sklopu Mjera povezanih sa specifičnim ciljem 1 definirani su potencijalni razvojni projekti čije financiranje može biti financirano sredstvima EU i vanjskim izvorima u nastavku:

Naziv projekta	Status	Planirano razdoblje provedbe				Predviđeni trošak provedbe (HRK)
		2022	2023	2024	2025	
Uređenje plaže u Prvić Luci	Spreman za provedbu, izdan akt za gradnju					1.875.000
Poslovna zona Stanine - Miličevac	Spreman za provedbu					15.000.000
Rekonstrukcija crkvice iz 13. stoljeća	Spreman za provedbu					1.250.000

6.1. SC 2. Obrazovani i zaposleni ljudi

SC 2. Obrazovani i zaposleni ljudi	
Naziv Mjere	Naziv aktivnosti
5. Promicanje edukacija i zapošljavanja svih skupina	5.1. Financiranje programa educiranja i zapošljavanja skupina

6.2. SC 3. Učinkovito i djelotvorno pravosuđe, javna uprava i upravljanje državnom imovinom

SC 3. Učinkovito i djelotvorno pravosuđe, javna uprava i upravljanje državnom imovinom	
Naziv Mjere	Naziv aktivnosti
6. Jačanje institucionalnog kapaciteta i redovno poslovanje lokalne samouprave	6.1. Financiranje redovnog poslovanja i potreba lokalne samouprave 6.2. Troškovi financijskog upravljanja 6.3. Opremanje administrativnih prostora i održavanje opreme

6.3. SC 5. Zdrav, aktivan i kvalitetan život

SC 5. Zdrav, aktivan i kvalitetan život	
Naziv Mjere	Naziv aktivnosti
7. Poticanje ulaganja u zdravstvenu infrastrukturu i sadržaje	7.1. Financiranje zdravstvenih usluga za stanovnike
8. Poticanje ulaganja u socijalnu infrastrukturu i programe	8.1. Novčane pomoći i financiranje potreba i programa socijalnih skupina
9. Promicanje ulaganja u zabavnu, sportsku i rekreativnu infrastrukturu i programe	9.1. Financiranje sportskih programa i aktivnosti 9.2. Izgradnja i uređenje sportske infrastrukture
10. Promicanje izgradnje i ulaganja u javne prostore šire namjene, zelene površine i druge objekte	10.1. Izgradnja i uređenje javne komunalne infrastrukture

SC 5. Zdrav, aktivan i kvalitetan život – Razvojni projekti

U sklopu Mjera povezanih sa specifičnim ciljem 5 definirani su potencijalni razvojni projekti.

Naziv projekta	Status	Planirano razdoblje provedbe				Predviđeni trošak provedbe (HRK)
		2022	2023	2024	2025	
Regionalni multimedijalni sportski centar	Spreman za provedbu					25.000.000
Društveni dom u Grabovcima	Spreman za provedbu					3.040.000
Ex. Ambulanta Čista Mala	Pripremljena tehnička dokumentacija					1.000.000

6.4. SC 6. Demografska revitalizacija i bolji položaj obitelji

SC 6. Demografska revitalizacija i bolji položaj obitelji	
Naziv Mjere	Naziv aktivnosti
11. Promicanje demografskih mjera	11.1. Poticaji za mlade i obitelji
12. Poticanje ulaganja u predškolsku i obrazovnu infrastrukturu i programe	12.1. Financiranje predškolske i školske infrastrukture
	12.2. Financiranje rada obrazovnih institucija i programa
	12.3. Stipendije i financiranje troškova učenika i studenata

SC 6. Demografska revitalizacija i bolji položaj obitelji – Razvojni projekti

U sklopu Mjera povezanih sa specifičnim ciljem 6 definirani su potencijalni razvojni projekti.

Naziv projekta	Status	Planirano razdoblje provedbe				Predviđeni trošak provedbe (HRK)
		2022	2023	2024	2025	
Dječji vrtić u Vodicama	Spreman za provedbu					2.000.000
Rekonstrukcija školske dvorane	Priprema projektne tehničke dokumentacije					2.500.000
Rekonstrukcija glazbene osnovne škole	Priprema projektne tehničke dokumentacije					2.500.000

6.5. SC 7. Sigurnost za stabilan razvoj

SC 7. Sigurnost za stabilan razvoj	
Naziv Mjere	Naziv aktivnosti
13. Promicanje protupožarne i civilne zaštite	13.1. Financiranje programa za protupožarnu i civilnu zaštitu 13.2. Financiranje infrastrukture za protupožarnu i civilnu zaštitu

6.6. SC 8. Ekološka i energetska tranzicija za klimatsku neutralnost

SC 8. Ekološka i energetska tranzicija za klimatsku neutralnost	
Naziv Mjere	Naziv aktivnosti
14. Poticanje izgradnje i obnove energetske učinkovite infrastrukture	14.1. Ulaganja u javnu rasvjetu i priključke za električnu energiju
15. Promicanje investicija za upravljanje vodnim resursima	15.1. Izgradnja i uređenje druge vodne infrastrukture 15.2. Izgradnja i uređenje kanalizacijskih sustava
16. Upravljanje grobljima	16.1. Izgradnja, održavanje i upravljanje grobljima i vezanim infrastrukturama

SC 8. Ekološka i energetska tranzicija za klimatsku neutralnost – Razvojni projekti

U sklopu Mjera povezanih sa specifičnim ciljem 8 definirani su potencijalni razvojni projekti.

Naziv projekta	Status	Planirano razdoblje provedbe				Predviđeni trošak provedbe (HRK)
		2022	2023	2024	2025	
Energetska obnova kulturnog centra u Vodicama	Spremno za provedbu					2.000.000
Nadogradnja gradske uprave Grada Vodica	Priprema dokumentacije					2.500.000
Kanalizacija - sekundarna mreža	Spreman za provedbu					500.000.000
Kanalizacija - sekundarna mreža otoka Prvića	Spreman za provedbu					70.000.000

6.7. SC 10. Održiva mobilnost

SC 10. Održiva mobilnost	
Naziv Mjere	Naziv aktivnosti
17. Unaprjeđenje prometne infrastrukture	17.1. Izgradnja i obnova prometnica

SC 10. Održiva mobilnost – Razvojni projekti

U sklopu Mjera povezanih sa specifičnim ciljem 10 definirani su potencijalni razvojni projekti čije financiranje može biti financirano sredstvima EU i vanjskim izvorima u nastavku:

Naziv projekta	Status	Planirano razdoblje provedbe				Predviđeni trošak provedbe (HRK)
		2022	2023	2024	2025	
Prometnica oko groblja	Spreman za provedbu					2.500.000
Obalni zid sa šetnicom Punta - Blata - Bristak	Spreman za provedbu					5.000.000
Ulaganje u šetnice	Spreman za provedbu					5.000.000

6.8. SC 11. Digitalna tranzicija društva i gospodarstva

SC 11. Digitalna tranzicija društva i gospodarstva	
Naziv Mjere	Naziv aktivnosti
18. Prostorno i urbanističko planiranje	18.1. Izrada tehničke dokumentacije i druge aktivnosti prostornog planiranja 18.2. Otkup objekata i zemljišta

Ukupni rok za ostvarenje provedbe svih mjera, odnosno aktivnosti je 2025. godina, a prema hodogramu ostvarena pokazatelja prema tabličnom prikazu u Prilogu.

7. POKAZATELJI REZULTATA MJERA

Kako bi se pratilo rezultate provedbe mjera, definirali su se ključni pokazatelji tijekom godina mandatnog razdoblja. Osnovna ideja je da pokazatelji budu realni, mjerljivi, dostižni i mogući s obzirom na proračunska ograničenja i mogućnosti. Tablica niže sažeto prikazuje vrijednosti pokazatelja prema godinama od 2022. do 2025. godine. Početna vrijednost za pokazatelje je uzeta 2020. godina. Svaki pokazatelj je, ukoliko je moguće, praćen kumulativno tijekom trajanja mandata.

RB	Naziv mjere	Naziv pokazatelja	Početna vrijednost 2020	Vrijednost 2022	Vrijednost 2023	Vrijednost 2024	Vrijednost 2025
1	Poticanje razvoja poduzetništva i gospodarstva	1) Broj korisnika potpore	0	30	32	35	38
		2) Broj poduzetnika na području JLS	352	355	358	361	364
2	Zaštita, razvoj i promicanje turizma i povezanih turističkih usluga	1) Broj održanih manifestacija	0	1	2	3	4
3	Zaštita razvoj i promicanje kulturne baštine i kulturnih usluga	1) Broj obnovljenih ili uređenih objekata kulturne baštine	0	1	2	3	4
		2) Broj financiranih ustanova i udruga u kulturi	0	8	10	12	14
4	Zaštita, razvoj i promicanje prirodne baštine, biološke raznolikosti i ekoturizma	1) Broj uređenih infrastruktura prirodne baštine	0	2	2	2	2
5	Promicanje edukacija i zapošljavanja svih skupina	1) Broj izravno zaposlenih osoba iz programa zapošljavanja	0	21	23	25	27
6	Jačanje institucionalnog	1) Broj projekata JLS kojima je odobreno financiranje EU	0	2	5	8	11

	kapaciteta i redovno poslovanje lokalne samouprave	fondovima i vanjskim izvorima financiranja					
		2) broj educiranih zaposlenika samoupravne jedinice	0	10	15	20	25
7	Poticanje ulaganja u zdravstvenu infrastrukturu i sadržaje	1) Broj korisnika koji su primili unaprijeđenu uslugu zdravstvene zaštite	0	300	300	300	300
		2) Broj sufinanciranih dodatnih usluga - timova hitne zdravstvene zaštite	1	1	1	1	1
8	Poticanje ulaganja u socijalnu infrastrukturu i programe	1) Broj socijalno ugroženih osoba čije su se potrebe financirale	0	130	135	140	145
		2) Broj humanitarnih organizacija čiji je rad sufinanciran	0	4	4	4	4
9	Promicanje ulaganja u zabavnu, sportsku i rekreativnu infrastrukturu i programe	1) Broj novo izgrađene ili obnovljene sportske infrastrukture	0	3	4	5	6
		2) Broj financiranih sportskih udruga i organizacija	0	15	15	15	15
10	Promicanje izgradnje i ulaganja u javne prostore šire namjene, zelene površine i druge objekte	1) Broj unaprijeđenih objekata javne komunalne infrastrukture	0	4	9	13	19
		2) Broj uređenih elemenata infrastrukture za upravljanje otpadom	0	1	2	2	2
11	Promicanje demografskih mjera	1) Broj obitelji obuhvaćenih demografskim poticajima	0	50	90	130	170
12	Poticanje ulaganja u predškolsku i obrazovnu infrastrukturu i programe	1) Broj uređenih obrazovnih ustanova	0	2	3	5	7
		2) Broj učenika i studenata koji su primili potporu ili naknadu	0	150	155	160	165
13	Promicanje protupožarne i civilne zaštite	1) Izgrađene i/ili uređene protupožarne infrastrukture	0	5	10	16	20
		2) Broj financiranih organizacija za suzbijanje požara i civilnu zaštitu	0	3	3	3	3

14	Poticanje izgradnje i obnove energetski učinkovite infrastrukture	1) Broj novih elemenata javne rasvjete	298	438	658	848	1.028
15	Promicanje investicija za upravljanje vodnim resursima	1) Broj uređene vodne infrastrukture	0	1	2	2	2
16	Upravljanje grobljima	1) Broj novo izgrađenih grobnica	0	20	30	35	40
17	Unaprjeđenje prometne infrastrukture	1) m2 uređenih prometnica	0	9.335	17.835	26.335	34.835
18	Prostorno i urbanističko planiranje	1) Broj izdanih lokacijskih dozvola	0	1	2	3	5
		2) Broj ishodovanih građevinskih dozvola	0	1	2	4	5
		3) Broj izdanih uporabnih dozvola	0	1	1	2	3

8. INDIKATIVNI FINANCIJSKI OKVIR ZA PROVEDBU MJERA

U nastavku je prikaz ukupnih vrijednosti po pojedinoj mjeri prema godinama:

RB	Mjera iz PP-a	Plan za 2022.	Plan za 2023.	Plan za 2024.	Plan za 2025.	UKUPNO
1	Poticanje razvoja poduzetništva i gospodarstva	791.000	351.000	351.000	800.000	2.293.000
2	Zaštita, razvoj i promicanje turizma i povezanih turističkih usluga	750.000	700.000	700.000	700.000	2.850.000
3	Zaštita razvoj i promicanje kulturne baštine i kulturnih usluga	4.634.955	3.934.955	3.934.955	3.934.955	16.439.820
4	Zaštita, razvoj i promicanje prirodne baštine, biološke raznolikosti i ekoturizma	4.817.500	2.317.500	2.317.500	3.202.500	12.655.000
5	Promicanje edukacija i zapošljavanja svih skupina	1.020.500	120.000	120.000	120.000	1.380.500
6	Jačanje institucionalnog kapaciteta i redovno poslovanje lokalne samouprave	13.475.000	14.945.000	14.945.000	13.645.000	57.010.000
7	Poticanje ulaganja u zdravstvenu infrastrukturu i sadržaje	620.000	620.000	620.000	620.000	2.480.000
8	Poticanje ulaganja u socijalnu infrastrukturu i programe	705.000	705.000	705.000	705.000	2.820.000
9	Promicanje ulaganja u zabavnu, sportsku i rekreativnu infrastrukturu i programe	14.804.000	11.329.000	7.329.000	3.329.000	36.791.000
10	Promicanje izgradnje i ulaganja u javne prostore šire namjene, zelene površine i druge objekte	8.340.000	6.540.000	7.840.000	8.440.000	31.160.000
11	Promicanje demografskih mjera	530.000	530.000	530.000	530.000	2.120.000
12	Poticanje ulaganja u predškolsku i obrazovnu infrastrukturu i programe	10.657.015	9.996.000	9.045.600	9.045.600	38.744.215
13	Promicanje ekoloških i klimatski prilagođenih investicija uz protupožarnu i civilnu zaštitu	6.469.975	5.922.600	5.922.600	6.087.600	24.402.775
14	Poticanje izgradnje i obnove energetske učinkovite infrastrukture	4.225.000	3.225.000	3.675.000	4.025.000	15.150.000
15	Promicanje investicija za upravljanje vodnim resursima	115.000	2.115.000	5.115.000	7.115.000	14.460.000
16	Upravljanje grobljima	90.000	50.000	50.000	50.000	240.000
17	Unaprjeđenje prometne infrastrukture	4.704.600	4.704.600	4.954.600	5.304.600	19.668.400
18	Prostorno i urbanističko planiranje	3.660.000	2.885.000	3.085.000	3.915.000	13.545.000
	Ukupno	80.409.545	70.990.655	71.240.255	71.569.255	294.209.710

9. OKVIR ZA PRAĆENJE I IZVJEŠTAVANJE

Grad Vodice će na godišnjoj razini kroz razvijene alate pratiti napredak ostvarenja definiranih mjera za razvoj jedinice lokalne samouprave. Set alata će ujedno omogućiti kvalitetnije i pouzdanije praćenje izvršenja proračuna prema definiranim ciljevima, što će donositeljima odluke biti jasan i koristan mehanizam.

Kroz izvještavanje prema nadležnim ministarstvima brinut će se da je obuhvat mjera i aktivnosti jasno povezan sa svim troškovima koje Grad Vodice ostvari u mandatnom razdoblju te da kroz rebalans i nove proračune za svaku godinu bude jasan mehanizam ažuriranja i praćenja provedbenih programa.

Kako bi praćenje bilo kvalitetom osigurano, Grad Vodice ima informatičku i kadrovsku podršku u svim aspektima i fazama praćenja izvršenja i usklađenja s provedbenim programima.

KLASA:400-08/21-01/18
URBROJ:2182/04-02/01-21-1

Vodice, 29.12.2021.

Gradonačelnik

Ante Cukrov

10. POPIS TABLICA, GRAFIKONA I SLIKA

Tablica 1 Ostvareni prihodi i primitci Grada Vodica za razdoblje 2018.-2020.	11
Tablica 2 Ostvareni rashodi i izdaci Proračuna Grada Vodica za razdoblje od 2018.-2020. .	12
Tablica 3 IV. Izmjena plana proračuna Grada Vodica za 2021. godinu	13
Tablica 4 Količine odvojenih vrsta otpada iz komunalnog otpada u 2020. godini	18
Tablica 5 Privatna kućanstva prema posjedovanju osobnog računala i korištenju interneta, Popis 2011.	19
Tablica 6 Broj kućanstava ovisno o brzini nepokretnog širokopojasnog pristupa	20
Tablica 7 Naseljenost u Šibensko-kninskoj županiji i Gradu Vodice.....	22
Tablica 8 Kretanje ukupnog broja stanovnika ŠKŽ i Grada Vodica.....	22
Tablica 9 Spolno dobna struktura Grada Vodica i Šibensko-kninske županije, popis 2011. .	23
Tablica 10 Demografski podaci na području Grada Vodica i ŠKŽ u 2016. i 2020.	23
Tablica 11 Stanovništvo prema migracijskim obilježjima i spolu, popis 2011.	24
Tablica 12 Stanovništvo staro 15 i više godina prema završenoj školi i spolu, popis 2011....	24
Tablica 13 Kulturna dobra na području Grada Vodica.....	27
Tablica 14 Popis udruga na području Grada Vodica.....	29
Tablica 15 Nezaposlenost na razini Grada Vodica i na razini ŠKŽ za razdoblje 2016.-2020. .	36
Tablica 16 Broj poduzeća i broj zaposlenih na području ŠKŽ i Grada Vodica	37
Tablica 17 Broj poljoprivrednih gospodarstava prema tipu.....	38
Tablica 18 Pokazatelji za izračun indeksa turističke razvijenosti za 2020. godinu	39
Tablica 19 Turistički promet na području Grada Vodica u razdoblju 2016.-2020.	40
Grafikon 1 Upravni odjeli i službe	10
Grafikon 2 Broj učenika u OŠ Vodice.....	25
Grafikon 3 Broj učenika u OŠ Čista Velika.....	26
Grafikon 4 Indeks razvijenosti ŠKŽ i Grada Vodica	36
Slika 1 Geografski položaj Vodica na karti RH.....	8
Slika 2 Dostupnost širokopojasnog pristupa.....	20
Slika 3 Objedinjeni plan razvoja pokretne komunikacijske infrastrukture	21
Slika 4 Prikaz ekološke mreže Natura 2000 Grada Vodica.....	26
